



Comhairle Chontae na Gaillimhe
Galway County Council

COMHAIRLE CHONTAE NA GAILLIMHE GALWAY COUNTY COUNCIL



**FODHLÍTHE CHONTAE
NA GAILLIMHE
UM THRÁCHT AR
BHÓITHRE**

**LUASTEORAINNEACHA
SPEISIALTA
2018**

An Clár Ábhar

CUR SÍOS	LEATHANACH
Réamhrá	1
Struchtúr Luasteorainneacha	4
Imleabhar 1: Ceantar Bardasach Bhaile Átha an Rí/Órán Mór	7
Imleabhar 2: Ceantar Bardasach Bhéal Átha na Sluaighe	21
Imleabhar 3: Ceantar Bardasach Chonamara	38
Imleabhar 4: Ceantar Bardasach Bhaile Locha Riach	57
Imleabhar 5: Ceantar Bardasach Thuama	78
Glacadh na bhFodhlíthe um Luasteorainneacha Speisialta	95

RÉAMHRÁ

I bhfeidhmiú na gcumhachtaí a thugtar di le hAlt 9 den Acht um Thrácht ar Bhóithre 2004 (Uimh. 44 de 2004), agus le toiliú Bhonneagar Iompair Éireann (TII) i ndáil le Bóithre Náisiúnta agus Mótarbhealaí, agus tar éis fógra a thabhairt do Choimisinéir an Gharda Síochána agus do na comhairlí baile iomchuí, déanann Comhairle Chontae na Gaillimhe leis seo na Fodhlíthe seo a leanas i leith limistéar riaracháin Chontae na Gaillimhe: -

1. ‘Fodhlíthe Chontae na Gaillimhe um Thrácht ar Bhóithre Luasteorainneacha Speisialta 2018’, is teideal do na fodhlíthe seo.

2. Tíocfaidh na fodhlíthe seo i bhfeidhm an 1 Márta, 2019.

3. Sna fodhlíthe seo:

ciallaíonn "Acht 1993" Acht na mBóithre, 1993 (Uimh. 14 de 1993);

ciallaíonn "Acht 2004" Acht na mBóithre, 2004 (Uimh. 44 de 2004);

ciallaíonn "limistéar riaracháin Chontae na Gaillimhe" Contae na Gaillimhe, ach gan limistéar riaracháin Chomhairle Cathrach na Gaillimhe san áireamh.

tá le “luasteorainn limistéir fhoirgnithe” agus luasteorainn speisialta” na bríonna a shanntar dóibh, faoi seach, i gcuid 2 d’Acht 2004,

ciallaíonn “achar” achar arna thomhas feadh lárline an bhóthair,

tá le "bóthar áitiúil", "bóthar réigiúnach", "bóthar náisiúnta", agus "mótarbhealach" an bhrí a shanntar dóibh, faoi seach, in Acht 1993,

ciallaíonn “imeallbhóthar” bóthar a bhfuil teorainn comhairle cathrach nó baile feadh ag síneadh ar a ród, agus feadh a róid, agus measfar é a bheith laistigh den teorainn sin chun críocha na bhfodhlíthe seo,

ciallaíonn “bóthar” bóthar poiblí agus folaíonn sé mótarbhealach.

4. Leis na Fodhlíthe seo, forordaítear luasteorainneacha 20, 30, 40, 50, 60, 80, 100 agus 120 ciliméadar san uair agus luasteorainneacha tréimhsiúla i leith na mbóithre poiblí a luaitear, faoi seach, sa Chéad Sceideal, sa Dara Sceideal, sa Tríú Sceideal, sa Cheathrú Sceideal, sa Chúigiú Sceideal, sa Séú Sceideal, sa Seachtú Sceideal, san Ochtú Sceideal agus sa Naoú Sceideal sna Fodhlíthe seo.

5. (a) An Chéad Sceideal - 20 km/u - Fíche ciliméadar san uair an luasteorainn speisialta d’fheithiclí inneallghluaiste ar aon bhóthar a shonraítear sa Chéad Sceideal a ghabhann leis na Fodhlíthe seo.

- (b) An Dara Sceideal - 30km/u - Tríocha ciliméadar san uair an luasteorainn speisialta d’fheithiclí inneallghluaiste ar gach ceann de na bóithre a

shonraítear sa Dara Sceideal a ghabhann leis na Fodhlíthe seo. Sa doiciméad seo, tugtar CRIOSANNA MALLA in EASTÁIT TITHÍOCHTA ar an luasteorainn sin chomh maith,

- (c) An Tríú Sceideal - 40km/u - Ceathracha Ciliméadar san uair an luasteorainn speisialta d'fheithiclí inneallghluaiste ar aon bhóthar a shonraítear sa Tríú Sceideal a ghabhann leis na Fodhlíthe seo,
- (d) An Ceathrú Sceideal - 50km/u - Caoga Ciliméadar san uair an luasteorainn speisialta d'fheithiclí inneallghluaiste ar gach ceann de na bóithre a shonraítear sa Cheathrú Sceideal a ghabhann leis na Fodhlíthe seo,
- (e) An Cúigiú Sceideal - 60km/u - Seasca Ciliméadar san uair an luasteorainn speisialta d'fheithiclí inneallghluaiste ar gach ceann de na bóithre a shonraítear sa Chúigiú Sceideal a ghabhann leis na Fodhlíthe seo,
- (f) An Séú Sceideal - 80km/u - Ochtó ciliméadar san uair an luasteorainn speisialta d'fheithiclí inneallghluaiste ar na bóithre a shonraítear sa Séú Sceideal a ghabhann leis na Fodhlíthe seo,
- (g) An Seachtú Sceideal - 100km/u - Céad ciliméadar san uair an luasteorainn speisialta d'fheithiclí inneallghluaiste ar gach ceann de na bóithre a shonraítear sa Seachtú Sceideal a ghabhann leis na Fodhlíthe seo,
- (h) An tOchtú Sceideal - 120km/u - Céad fiche ciliméadar san uair an luasteorainn speisialta d'fheithiclí inneallghluaiste ar aon cheann de na bóithre a shonraítear san Ochtú Sceideal a ghabhann leis na Fodhlíthe seo,
- (i) An Naoú Sceideal - Luasteorainneacha Speisialta Tréimhsiúla. Bóithre ar ina leith a dhéantar Luasteorainn Speisialta d'fheithiclí inneallghluaiste ar feadh tréimhsí sonraithe agus ar laethanta sonraithe a fhorordú de réir Alt 9(5) den Acht um Thrácht ar Bhóithre 2004.

- 6. Mar a fhoráiltear in Alt 10 den Acht um Thrácht ar Bhóithre 2004, sa chás go bhfuil Ordú Luasteorann Oibreacha Bóthair i bhfeidhm, beidh tosaíocht aige sin ar aon ghnáthluasteorainn nó ar aon luasteorainn speisialta a bheidh ar an gcuid sin den bhóthar.
- 7. Tá Otharchairr, feithiclí Briogáide Dóiteáin agus feithiclí an Gharda Síochána díolmhaithe ó gach luasteorainn a sonraítear sna fodhlíthe le linn iad a bheith á n-úsáid i gcúrsa dualgais.
- 8. Déantar na fodhlíthe seo a leanas a chúlghairm leis seo: -
- 9. Fodhlíthe Chontae na Gaillimhe um Thrácht ar Bhóithre (Luasteorainneacha Speisialta) Uimh.1 -2015
(CRIOSANNA MALLA in EASTÁIT TITHÍOCHTA)

Fodhlíthe Chontae na Gaillimhe um Thrácht ar Bhóithre (Luasteorainneacha Speisialta) Uimh.1 -2016

(CRÍOSANNA MALLA in EASTÁIT TITHÍOCHTA)

Fodhlíthe Chontae na Gaillimhe um Thrácht ar Bhóithre (Luasteorainneacha Speisialta) Uimh.1 -2017

(CRÍOSANNA MALLA in EASTÁIT TITHÍOCHTA)

Déantar na Fodhlíthe um Thrácht ar Bhóithre (Luasteorainneacha Speisialta) (Contae na Gaillimhe 2014), seachas na codanna a liostaítear thíos, a chúlghairm.

10. Ní bheidh feidhm ag na Fodhlíthe seo ar na hait seo a leanas de na Fodhlíthe um Thrácht ar Bhóithre (Luasteorainneacha Speisialta) (Contae na Gaillimhe) 2014, agus fanfaidh na hait sin i bhfeidhm:

Suíomh	AN CHÉAD SCEIDEAL	AN DARA SCEIDEAL	AN TRÍÚ SCEIDEAL
N60 Béal Átha Mó	14 (a)	5 (a), (b)	
N84 Cluain Bú	39 (a)		
N65 Cill Íomair	63 (a)	23 (a), (b)	
N63 An Creagán	80 (b)	27 (a)	
N63 An Droichead Nua	83 (a)		
N59 An Sraith Salach		33 (a)	
N65 Baile na Coille, Port Omna	101		
N63 Ceathrú na gCapall go dtí an Creagán			5 (b)
N63 <i>Ballaghlea</i> go dtí an Droichead Nua			5 (c)

11. Ginearálta: Beidh an bhrí (más ann) mar atá sna hAchtanna um Thrácht ar Bhóithre 1961 go 2016 ar aon fhocail nó aon téarmaí a úsáidtear anseo nach bhfuil sainmhínithe go sonrach thuas.

STRUCHTÚR NA LUASTEORAINNEACHA



















Tá feidhm le luasteorainneacha ar bhonn réamhshocraithe agus ní féidir iad a athrú ar trí *Fho-Dhlíthe Luasteorainneacha Speisialta* a dhéanamh faoi na cumhachtaí a dhílsítear i gcomhaltaí tofa na n-údarás áitiúil.

- Is ionann *Gnáth-luasteorainneacha* agus luasteorainneacha arna sonrú in Ailt 5-8 den Acht um Thrácht ar Bhóithre 2004 ina leagtar amach réimse luasteorainneacha a chuirtear i bhfeidhm i ndáil le roinnt aicmí nó catagóirí bóthair phoiblí.

Is iad seo a leanas na gnáth-luasteorainneacha:

Mótarbhealaí (M)	_____	120 Km/u
Bóithre Náisiúnta (N, NP, NS)	_____	100 km/u
Réigiúnach (R)	_____	80 Km/u
Bóithre Áitiúla (LP, LS, LT)	_____	80 Km/u
Limistéar Foirgnithe	_____	50 Km/u

- Is ionann *Luasteorainneacha Speisialta* agus luasteorainneacha arna n-ullmhú ag innealtóirí de chuid údaráis áitiúil agus arna ndéanamh ag (arna nglacadh le vóta ó) comhaltaí tofa na n-údarás áitiúil. Leagtar amach in Alt 9 den Acht um Thrácht ar Bhóithre 2004 (arna leasú le hAlt 86 den Acht um Thrácht ar Bhóithre 2010) an réimse Luasteorainneacha Speisialta is féidir a chur i bhfeidhm le fo-dhlíthe.
- *Foráiltear do Luasteorainneacha Speisialta Athraitheacha agus Tréimhsiúla sa reachtaíocht.* Is lena n-úsáid ar mhótarbhealaí, tolláin agus ag scoileanna de ghnáth na luasteorainneacha sin.

Statutory	Default Speed Limits	Motorway (M) – 120 km/h	
		National Roads (N, NP, NS) – 100 km/h	
		Regional (R) – 80 km/h	
		Local Roads (L) – 80 km/h - Local Primary (LP) - Local Secondary (LS) - Local Tertiary (LT)	 
		Built-up area	
	Special Speed Limits	      	
	Variable or Periodic Special Speed Limits	Any <i>Special Speed Limit</i> but normally lower than the speed limit in effect at the time of variable or periodic change	
	Road works Speed Limits	Any of the above but normally:     	
Non-Statutory	Cautionary Speeds at Road Works	Rectangular plates with black text on a white background displaying either 75 km/h, 65 km/h, 55 km/h, 45 km/h, 35 km/h, 25 km/h,	

Struchtúr na Luasteorainneacha atá Ceadaithe

(Foinse: Treoirlínte maidir le Luasteorainneacha in Éirinn a Shocrú agus a Bhainistiú - Márta 2015, Caibidil 2, Leathanach 5, Tábla 2.1)

**FODHLÍTHE CHONTAE NA GAILLIMHE UM THRÁCHT AR
BHÓITHRE LUASTEORAINNEACHA SPEISIALTA
2018**

IMLEABHAR 1 - CEANTAR BARDASACH
BHAILE ÁTHA AN RÍ/ ÓRÁN MÓR

<u>SUÍMH</u>	
Baile Átha an Rí	An Ceantar Máguaird Soir ó Theorainn Chathair na Gaillimhe
Baile an Dúlaigh	An Goirtín
Baile Chláir & an Ceantar Máguaird ó Thuaidh de Bhaile Chláir	Cnoc Tua (Na Cathracha)
Baile Chláir & an Ceantar Máguaird ó Dheas de Bhaile Chláir	Leacach agus An Turlach Mór
An Bán Mór	An Caisleán Nua
Crois an Chairn Mhóir	Órán Mór
Droichead an Chláirín	Acomhal 17 an M6, An tÁth Nua
Cluain Bú	Acomhal an M6/M17/M18, Ráth Mhuirisín
Cor an Dola	R446 Fuarchoill go dtí Órán Beag

AN DARA SCEIDEAL

Bóithre a bhforordaítear luasteorainn speisialta tríocha míle san uair (30km/u) ina leith. Tugtar CRIOSANNA MALLA in EASTÁIT TITHÍOCHTA ar an luasteorainn sin chomh maith. Tá an uimhir 30 roimh uimhreacha liosta chun luasteorainn 30 km/u a thabhairt le fios.

A/30/1. Na heastáit tithíochta seo a leanas i mBaile Átha an Rí: - Sna ceantair chónaithe

- i. An Coiléar Bán,
- ii. Gort na Rí,
- iii. Cluain Lara,
- iv. Ard Aoibhinn,
- v. Cúirt Lambert,
- vi. Fern Hill,
- vii. Gort Mhaoilir,
- viii. Céide Caheroyan,
- ix. Páirc Caheroyan,
- x. Páirc na hAbhann.

A/30/2. Na heastáit tithíochta seo a leanas i nDroichead an Chláirín: - An ceantar cónaithe i

- i. Cúirt Dhroichead an Chláirín.

A/30/3. Na heastáit tithíochta seo a leanas in Órán Mór: - Na ceantair chónaithe i

- i. Bluebell Woods,
- ii. Garrán Beech,
- iii. Ashbrook/Oakfield,
- iv. Cluain Earcáin

AN CEATHRÚ SCEIDEAL

Bóithre a bhfuil luasteorainn speisialta caoga ciliméadar san uair (**50km/u**) forordaithe ina leith. Tá an uimhir 50 roimh uimhreacha liosta chun luasteorainn 50 km/u a thabhairt le fios.

A/50/1. Na bóithre seo a leanas i mBaile Átha an Rí: -

- (a) Na bóithre go léir sa limistéar atá laistigh de theorainn lena ndéantar na pointí seo a leanas a nascadh le chéile le línte díreacha i ndiaidh a chéile: -
 - (i) Bóthar R347 Thuama ag pointe 1291 mhéadar siar ó thuaidh óna acomhal le Bóthar L3107 Mhuine Mheá,
 - (ii) Fadú thuaidh Bhóthar L7125 na Cúirte Airde ag pointe 750 méadar siar ó thuaidh óna acomhal le Bóthar L3107 Mhuine Mheá,
 - (iii) Bóthar L3107 Mhuine Mheá ag pointe 1465 mhéadar soir ó thuaidh óna acomhal le Bóthar R347 Thuama,
 - (iv) Bóthar L3112 Cheathrú na Coille ag pointe 465 mhéadar soir óna acomhal le Bóthar R347 Bhaile Átha Cliath,
 - (v) Bóthar L7154 an Rátha Aird ag pointe 60 méadar ó dheas óna acomhal le Bóthar L3112 Cheathrú na Coille,
 - (vi) Bóthar R348 Chill Tulach ag pointe 230 méadar soir ó dheas óna acomhal le Bóthar R347 Chreachmhaoile,
 - (vii) Bóthar R347 Chreachmhaoile ag pointe 246 mhéadar ó dheas óna acomhal le Bóthar R348 Chill Tulach,
 - (viii) Nascbhóthar Mótarbhealaigh R348 ag pointe 447 méadar siar ó dheas óna acomhal le Bóthar R347 Chreachmhaoile,
 - (ix) Bóthar L3123 Dhoire Uí Dhónaill ag pointe 308 méadar siar ó dheas óna acomhal le Bóthar L3103 Chaisleán Lampart,
 - (x) Bóthar L3103 Chaisleán Lampart ag pointe 1005 mhéadar siar ó thuaidh óna acomhal le Bóthar L3123 Dhoire Uí Dhónaill,
 - (xi) Bóthar L3105 Charnáin ag pointe 1045 mhéadar siar ó thuaidh óna acomhal le Bóthar L7124 Goods Store,

agus ón bpointe is déanaí atá luaite i líne dhíreach go dtí an pointe tosaigh ar Bhóthar R347 Thuama,

- (b) agus Bóthar L31071 Chill Chornáin.

A/50/2. Na bóithre seo a leanas i mBaile an Dúlaigh: -

- (a) Bóthar L6207 Bhaile an Dúlaigh idir a acomhal leis an N84 agus áit is faide siar a dtrasnaíonn sé teorainn Chathair na Gaillimhe,
- (b) An L6208,
- (c) Bóthar L6204 Choill Uachtair idir a acomhal le Bóthar L6207 Bhaile an Dúlaigh siar i dtreo na teorann le teorainn Chathair na Gaillimhe,
- (d) An L62071, L62081, L62041 agus L62042,
- (e) Bóthar L2134 an Chaisleáin Ghearr-Bhaile an Dúlaigh ar feadh na coda sin den charrbhealach idir na háiteanna, thuaidh agus theas, ina dtrasnaíonn sé teorainn Chathair na Gaillimhe.

A/50/3. Na bóithre seo a leanas i mBaile Chláir: -

- (a) Bóthar N83 na Gaillimhe-Thuama idir pointe 93 mhéadar ó dheas óna acomhal leis an R381 agus pointe 650 méadar ó thuaidh ón acomhal sin,
- (b) Bóthar R381 Bhaile Chláir-Órán Mór ar feadh achar 374 mhéadar óna acomhal le Bóthar N83 na Gaillimhe-Thuama,
- (c) Bóthar L6200 Montiagh ar feadh achar 157 méadar óna acomhal le Bóthar N83 na Gaillimhe-Thuama,
- (d) An L62003 Droim na Gaoithe.

A/50/4. Na bóithre seo a leanas i gCrois an Chairn Mhóir: -

- (a) Bóthar R339 na Gaillimhe-Mhuine Mheá idir pointe 770 mhéadar siar óna acomhal le Bóthar R381 Bhaile Chláir-Órán Mór (an N18 roimhe seo) agus pointe 135 mhéadar soir ón acomhal sin,
- (b) Bóthar R381 Bhaile Chláir-Órán Mór (an N18 roimhe seo) idir pointe 205 mhéadar soir ó dheas óna acomhal le Bóthar R339 na Gaillimhe-Mhuine Mheá agus pointe 286 mhéadar siar ó thuaidh ón acomhal sin.

A/50/5. Na bóithre seo a leanas i nDroichead an Chláirín: -

- (a) Sráid Kippen,
- (b) Bóthar N67 Órán Mór-Luimnigh idir pointe 299 méadar ó thuaidh óna acomhal le Bóthar L4101 Bhaile na Manach agus pointe 555 mhéadar soir ó dheas ón acomhal sin,
- (c) Bóthar L4101 Bhaile na Manach ar feadh achar 641 mhéadar óna acomhal le Bóthar N67 Órán Mór-Luimnigh.

A/50/6. Na bóithre seo a leanas i gCluain Bú: -

- (a) Bóthar N84 Áth Cinn idir pointe 310 méadar ó dheas óna acomhal leis an L6192 agus pointe 110 méadar ó thuaidh óna acomhal le Bóthar L2117 Eanach Dhúin-Lisín an Óráin.
- (b) Bóthar L2117 Eanach Dhúin-Lisín an Óráin ar feadh achar 200 méadar óna acomhal le Bóthar N84 na Gaillimhe-Áth Cinn,
- (c) Bóthar L2103 Dhroim Grifín ar feadh achar 490 méadar óna acomhal le Bóthar N84 na Gaillimhe-Áth Cinn,
- (d) An L6192 ar feadh achar 30 méadar óna acomhal le Bóthar N84 na Gaillimhe-Áth Cinn,
- (e) An L6194 ar feadh achar 30 méadar óna acomhal is faide ó thuaidh le Bóthar N84 na Gaillimhe-Áth Cinn,
- (f) An L6236 An Pháirc.

A/50/7. Na bóithre seo a leanas i gCor an Dola: -

- (a) Bóthar L2119 Áth Cinn go dtí Tuaim idir pointe 503 mhéadar siar óna acomhal le Bóthar L6177 Chaisleán na Craobhaí agus pointe 503 mhéadar soir ó dheas ón acomhal sin,
- (b) Bóthar L6177 Chaisleán na Craobhaí ar feadh achar 91 mhéadar óna acomhal leis an L2119,
- (c) Nascbhóthar L6176 ó shráidbhaile Chor an Dola go Bóthar L6177 Chaisleán na Craobhaí ar feadh achar 30 méadar óna acomhal leis an L2119,
- (d) Bóthar L21191 na Ceathrún Bige Thuaidh.

A/50/8. Na bóithre seo a leanas sa Cheantar Máguaird Soir ó Chathair na Gaillimhe: -

- (a) Bóthar R339 na Gaillimhe-Mhuine Mheá idir Teorainn Chathair na Gaillimhe agus pointe 48 méadar soir ó thuaidh óna acomhal le Bóthar L7102 Bhaile an Teampaill,
- (b) Bóthar L7107 na Páirce Móire óna acomhal le Bóthar R339 na Gaillimhe-Mhuine Mheá, idir na pointí a dtrasnaíonn Teorann Chathair na Gaillimhe an bóthar, go dtí pointe 50 méadar ó dheas óna acomhal le Bóthar N83 na Gaillimhe-Thuama,
- (c) Bóthar L7102 Bhaile an Teampaill ar feadh achar 30 méadar óna acomhal le Bóthar R339 na Gaillimhe-Mhuine Mheá.

A/50/9. Na bóithre seo a leanas i nGoirtín: -

- (a) Bóthar L3116 Áth Tíomáin-Ghallaigh idir pointe 180 méadar ó dheas óna acomhal le Bóthar L31163 an tSeanbhaile Mhóir agus pointe 690 méadar ó thuaidh óna acomhal le Bóthar L31165 Loch an tSeanbhaile Mhóir.
- (b) Bóthar L31163 Loch an tSeanbhaile Mhóir,
- (c) Bóithre L31164, L31165 Loch an tSeanbhaile Mhóir,
- (d) Bóthar L31166 Chluain Boirne.

A/50/10. Na bóithre seo a leanas i Leacach: -

- (a) Bóthar R354 Chnoc an Eanaigh-Leacht Seoirse idir pointe 850 méadar siar ó dheas óna acomhal le Bóthar L2132 na gCathracha agus pointe 1318 méadar siar ó dheas ón acomhal sin,
- (b) Bóthar L21332 Leacach Beag.

A/50/11. Na bóithre seo a leanas sa Chaisleán Nua: -

- (a) Bóthar L3111 Cormacaugh idir pointe 70 méadar soir ó thuaidh de Bhóthar L7144 Chorr an Tearmaid agus pointe 180 mhéadar soir ó dheas den acomhal sin,
- (b) Bóthar L7144 Chorr an Tearmaid ar feadh achar 200 méadar siar i dtreo a acomhail le Bóthar L3111 Cormacaugh,
- (c) Bóthar L31113 na Reilige.

A/50/12. Na bóithre seo a leanas in Órán Mór: -

- (a) Seanbhóthar R338 na Gaillimhe-Bhaile Átha Cliath idir pointe 360 méadar siar óna acomhal le Seanbhóthar L4105 Bhaile Chláir soir i dtreo a acomhail le Timpeallán Órán Beag,
- (b) Seanbhóthar L4105 Bhaile Chláir óna acomhal le Seanbhóthar R338 na Gaillimhe go dtí a acomhal le Timpeallán Cheathrú na Manaoise (acomhal an N67 agus R446),
- (c) Bóthar L8103 an Phortaigh óna acomhal le Seanbhóthar R338 na Gaillimhe-Bhaile Átha Cliath go dtí a acomhal le Bóthar N67 Chinn Mhara,
- (d) Bóthar L81033 an Chaisleáin,
- (e) Seanbhóthar L4103 Luimnigh óna acomhal le Seanbhóthar R338 na Gaillimhe-Bhaile Átha Cliath go dtí a acomhal le Bóthar N67 Chinn Mhara, (Baile Fearainn Fhearann na Carraige),

- (f) An L41031 (Bailte Fearainn Chnoc Odhráin / Fhearann na Carraige),
- (g) Bóthar L4104 Chúirt Dhún Coillín óna acomhal thuaidh le Seanbhóthar L4103 Luimnigh lena acomhal theas leis an L4104 (Iúb-bhóthar),
- (h) Bóthar L4101 Mheáraí idir a acomhal leis an L4104 Cúirt Dhún Coillín (ag seanteach na scoile) agus pointe 1700 méadar ó dheas den acomhal sin,
- (i) Lios na Crí L71113 (Baile Fearainn Chathair Uí Mhaighin),
- (j) Oileán Oran L41011,
- (k) Bóithre Rinn Mhíl Thiar: An L41013, L4104.

AN CÚIGIÚ SCEIDEAL

Bóithre a bhfuil luasteorainn speisialta seasca ciliméadar san uair **(60km/u)** forordaithe ina leith. Tá an uimhir 60 roimh uimhreacha liosta chun luasteorainn 60 km/u a thabhairt le fios.

A/60/1. Na bóithre seo a leanas i mBaile Chláir: -

- (a) Bóthar N83 na Gaillimhe-Thuama idir pointe 93 mhéadar ó dheas óna acomhal le Bóthar R381 Órán Mór agus pointe 1535 méadar ó dheas ón acomhal sin,
- (b) Bóthar N83 na Gaillimhe-Thuama idir pointe 650 méadar ó thuaidh óna acomhal le Bóthar R381 Órán Mór agus pointe 30 méadar ó dheas óna acomhal le Bóthar R354 Leacht Seoirse-Chnoc an Eanaigh,
- (c) Bóthar R381 Bhaile Chláir-Órán Mór idir pointe 374 mhéadar ó dheas óna acomhal le Bóthar N83 na Gaillimhe-Thuama agus pointe 1040 méadar ó dheas ón acomhal sin,
- (d) Bóthar L6199 Ghort Chluain Mór ar feadh achar 30 méadar óna acomhal le Bóthar N83 na Gaillimhe-Thuama,
- (e) Bóthar L2119 na Péice ar feadh achar 30 méadar óna acomhal le Bóthar N83 na Gaillimhe-Thuama.

A/60/2. Na bóithre seo a leanas i mBaile Chláir agus sa Cheantar Máguaird: -

- (a) Bóthar L7113 Chinn Uisce óna acomhal le Bóthar N83 na Gaillimhe-Thuama go dtí a acomhal leis an L7110,
- (b) Bóthar L71149 Chill Torróg,
- (c) An L7110 óna acomhal le Bóthar R381 Órán Mór go dtí a acomhal le Bóthar L3101 an Laighdeacáin,
- (d) An L71108 óna acomhal leis an L7110,
- (e) An L71105 agus L71109,
- (f) Bóthar L3101 an Laighdeacáin óna acomhal le Bóthar R381 Órán Mór go dtí a acomhal le Bóthar L3102 na Creige Móire,
- (g) An L31012 (Baile Fearainn an Oileáin Mhóir),
- (h) Bóthar L3102 na Creige Móire óna acomhal le Bóthar R354 Leacht Seoirse-Chnoc an Eanaigh ó dheas go dtí a acomhal le Bóthar R339 Mhuine Mheá,

- (i) Bóthar L7167 Lisín an Bhealaigh óna acomhal le Bóthar L3101 an Laighdeacáin go dtí a acomhal le Bóthar R339 Mhuine Mheá,
- (j) Bóthar L7104 na Creige Buí óna acomhal le Bóthar R381 Órán Mór go dtí a acomhal le Bóthar N83 na Gaillimhe-Thuama,
- (k) Bóthar L6210 Chluain Mhic Cáinín óna acomhal le Bóthar N83 na Gaillimhe (Baile Fearainn an Phoill Chaoín) go dtí a acomhal leis an L6212,
- (l) An L6212 óna acomhal le Bóthar L6210 Chluain Mhic Cáinín go dtí a acomhal le Bóthar N83 na Gaillimhe-Thuama (Baile Fearainn an Chillín),
- (m) Bóthar L6213 Chluana óna acomhal le Bóthar N83 na Gaillimhe-Thuama, ag síneadh ó thuaidh agus soir chomh fada lena acomhal le Bóthar L6214 Chathair Ghabhann,
- (n) Bóthar L6214 Chathair Ghabhann (an lúb-bhóthar) óna acomhal ó dheas le Bóthar N83 na Gaillimhe-Thuama, ar feadh a achair ar fad, go dtí a acomhal ó thuaidh leis an N83,

A/60/3. Na bóithre seo a leanas sa Bhán Mór: -

- (a) Bóthar R2119 Leacht Seoirse idir pointe 1500 méadar siar ó thuaidh óna acomhal le Bóthar L6196 an Bháin Mhóir agus pointe 140 méadar soir ó dheas ón acomhal sin.
- (b) Bóthar L6196 an Bháin Mhóir ar feadh achar 200 méadar óna acomhal le Bóthar L2119 Leacht Seoirse,
- (c) Bóthar L6195 an Chlocháin ar feadh achar 30 méadar óna acomhal le Bóthar L2119 Leacht Seoirse,

A/60/4. An bóthar seo a leanas i gCrois an Chairn Mhóir: -

- (a) Bóthar R381 Bhaile Chláir-Órán Mór idir pointe 200 méadar siar ó thuaidh óna acomhal le Bóthar L3101 an Laighdeacáin agus pointe 320 méadar soir ó dheas ón acomhal sin,

A/60/5. Na bóithre seo a leanas i nDroichead an Chláirín: -

- (a) Bóthar N67 Órán Mór-Dhroichead an Chláirín idir pointe 299 méadar ó thuaidh óna acomhal le Bóthar L4101 Bhaile na Manach agus pointe 670 méadar ó thuaidh ón acomhal sin,
- (b) Bóthar N67 Luimnigh-Dhroichead an Chláirín idir pointe 555 mhéadar ó dheas óna acomhal le Bóthar L4101 Bhaile na Manach agus pointe 756 mhéadar ó dheas ón acomhal sin.
- (c) Bóthar L4102 Bhaile Átha an Rí ar feadh achar 20 méadar óna

acomhal le Bóthar N67 Órán Mór-Luimnigh,

(d) Bóthar L41024 an tSráidbhaile.

A/60/6. An bóthar seo a leanas i gCluain Bú: -

(a) Bóthar L2129 Dhroim Grifín idir pointe 490 méadar óna acomhal le Bóthar N84 na Gaillimhe-Áth Cinn agus a acomhal le Bóthar L2119 Chor an Dola.

A/60/7. Na bóithre seo a leanas in Oirthear Chathair na Gaillimhe agus sa Cheantar Máguaird: -

(a) Bóthar L7102 Bhaile an Teampaill (lena n-áirítear bóthar idirghabhálach an L71023) idir pointe 30 méadar ó thuaidh óna acomhal le Bóthar R339 Mhuine Mheá go dtí a acomhal le Bóthar N83 na Gaillimhe-Thuama,

(b) Bóithre cul-de-sac in aice le Bóthar L7102 Bhaile an Teampaill: An L71021, L71022, L71024 agus L71025,

(c) Bóthar L7105 an Gharráin & an L7106 idir a acomhal le Seanbhóthar R338 na Gaillimhe-Bhaile Átha Cliath agus a acomhal le Bóthar R339 Mhuine Mheá,

A/60/8. Na bóithre seo a leanas i gCnoc Tua (Na Cathracha): -

(a) Bóthar N83 na Gaillimhe-Thuama idir pointe 290 méadar ó dheas óna acomhal le crosbhóthar an L-2131/L-2132 agus pointe 250 méadar ó thuaidh ón acomhal céanna,

(b) Bóthar L2131 na gCathracha idir an áit a dtrasnaíonn sé Bóthar N83 na Gaillimhe-Thuama agus pointe 170 méadar siar ón acomhal sin,

(c) Bóthar L2132 na Móna Rua idir an áit a dtrasnaíonn sé Bóthar N83 na Gaillimhe-Thuama agus pointe 135 mhéadar soir ón acomhal sin.

A/60/9. Na bóithre seo a leanas i Leacach: -

(a) Bóthar R354 Ros Comáin-Leacht Seirse idir pointe 546 mhéadar siar ó dheas óna acomhal le Bóthar L2132 na gCathracha agus pointe 850 méadar siar ó dheas ón acomhal sin.

(b) Bóthar L6202 an Ruáin Mhóir idir a acomhal le Bóthar N83 na Gaillimhe-Thuama agus a acomhal le Bóthar L2133 Chnoc Tua Mór (Lána Tinker)

A/60/10. Na bóithre seo a leanas in Órán Mór: -

(a) Seanbhóthar R338 na Gaillimhe-Thuama idir pointe 570 méadar soir óna acomhal le Bóthar L7105 an Gharráin agus pointe 260 méadar siar ón acomhal sin,

- (b) Bóthar N67 Bhaile Chláir (an N18 roimhe seo) idir a acomhal leis an timpeallán i gCeathrú na Manaoise go dtí pointe 510 méadar ó thuaidh óna acomhal leis an L71114,
- (c) Bóthar L81081 Eastát Tionsclaíochta Pháirc na bhFianna,
- (d) Bóthar L71114 Cheathrú na Manaoise,
- (e) Bóthar R446 Órán Mór - Bhéal Átha na Sluaighe óna acomhal le Timpeallán Órán Beag, soir go dtí a acomhal le Bóthar L7107 Chathair Uí Mhaighin (Túr Uisce Órán Beag).

A/60/11. Na bóithre seo a leanas i Ráth Mhuirisín (M6/M17/M18): -

- (a) Acomhal 18 Mhótarbhealach M6 na Gaillimhe - Bhaile Átha Cliath ag dul soir-ón sliosbhóthar óna chrosbhealach le hacomhal an M6/M17/M18 ag Baile Fearainn an Cháráin Dhuibh go dtí pointe 36 mhéadar siar ón suíomh sin,
- (b) Acomhal 18 Mhótarbhealach M6 na Gaillimhe - Bhaile Átha Cliath ag dul siar-ón sliosbhóthar óna chrosbhealach le hacomhal an M6/M17/M18 ag Baile Fearainn Ráth Mhuirisín go dtí pointe 35 mhéadar soir ón suíomh sin,
- (c) Acomhal 18 Mhótarbhealach M18 Inse - Thuama ag dul ó thuaidh-ón sliosbhóthar óna chrosbhealach le hacomhal an M6/M17/M18 ag Baile Fearainn Ráth Mhuirisín go dtí pointe 36 mhéadar ó dheas ón suíomh sin,
- (d) Acomhal 18 Mhótarbhealach M18 Inse - Thuama ag dul ó dheas-ón sliosbhóthar óna chrosbhealach le hacomhal an M6/M17/M18 ag Baile Fearainn Ráth Mhuirisín go dtí pointe 36 mhéadar ó thuaidh ón suíomh sin,
- (e) Carrbhealach rothlach agus uasbhealach ar fad acomhal 18 an M6/M17/M18 i mBailte Fearainn an Cháráin Dhuibh agus Ráth Mhuirisín.

A/60/12. Na bóithre seo a leanas sa Turlach Mór: -

- (a) Bóthar R354 Leacht Seoirse-Chnoc an Eanaigh idir pointe 105 mhéadar siar ó dheas óna acomhal le Bóthar L3105 Bhaile Átha an Rí agus pointe 450 méadar soir ó thuaidh ón acomhal sin,
- (b) Bóthar L3105 Bhaile Átha an Rí ar feadh achar 30 méadar óna acomhal le Bóthar R354 Leacht Seoirse-Chnoc an Eanaigh.

AN SÉÚ SCEIDEAL

Bóithre a bhfuil luasteorainn speisialta ochtó ciliméadar san uair **(80km/u)** forordaithe ina leith. Tá an uimhir 80 curtha roimh uimhreacha liosta chun luasteorainn 80 km/u a thabhairt le fios.

A/80/1. Na bóithre seo a leanas i mBaile an Dúlaigh: -

- (a) Bóthar N84 Áth Cinn ó Theorainn Chathair na Gaillimhe idir pointe 40 méadar ó thuaidh óna acomhal le Bóthar L6207 Bhaile an Dúlaigh agus pointe 250 méadar ó thuaidh ón acomhal sin.

A/80/2. Na bóithre seo a leanas ag acomhal 17 an M6 san Ádh Nua, Baile Átha an Rí: -

- (a) Acomhal 17 mhótarbhealach M6 na Gaillimhe - Bhaile Átha Cliath ó dheas - ag dul soir: ón sliosbhóthar ón líne géill slí ag acomhal an timpealláin leis an R348, go dtí pointe 30 méadar siar ó thuaidh den suíomh sin,
- (b) Mótarbhealach Bhaile Átha Cliath-na Gaillimhe ó thuaidh - ag dul siar: ón sliosbhóthar ón líne géill slí ag acomhal an timpealláin leis an R348, go dtí pointe 30 méadar soir ó dheas den suíomh sin.

AN SEACHTÚ SCEIDEAL

Bóithre a bhfuil luasteorainn speisialta céad ciliméadar san uair (**100km/u**) forordaithe ina leith. Tá an uimhir 100 roimh uimhreacha liosta chun luasteorainn 100 km/u a thabhairt le fios.

A/100/1. Na bóithre seo a leanas ag acomhal 19 an M6 i nGleann an Scáil, Órán Mór: -

- (a) Acomhal 19 Mhótarbhealach M6 Bhaile Átha Cliath-na Gaillimhe ag dul siar-ón sliosbhóthar ón líne géill slí ag acomhal an timpealláin leis an Bóthar R381 Órán Mór, go dtí pointe 33 mhéadar soir ón suíomh sin.

A/100/2. Na bóithre seo ag R446 Fuarchoill go dtí Órán Beag: -

- (a) Bóthar R446 Bhéal Átha na Sluaighe go Gaillimh idir pointe 405 mhéadar siar óna acomhal leis an L7159 ag Fuarchoill go dtí a acomhal le bóithre L8101/L71070 Furey's Cross ag Baile Fearainn Órán Beag.

AN TOCHTÚ SCEIDEAL

Bóithre a bhfuil luasteorainn speisialta céad fiche ciliméadar san uair (**120km/u**) forordaithe ina leith. Tá an uimhir 120 roimh uimhreacha liosta chun luasteorainn 120 km/u a thabhairt le fios.

>>NÍ ANN DÓIBH<<

AN NAOÚ SCEIDEAL

Bóithre ar ina leith a bhfuil Luasteorainn Speisialta do Thréimhsí Sonraithe agus do Laethanta Sonraithe forordaithe ina leith de réir Alt 9(5) den Acht um Thrácht ar Bhóithre 2004.

Beidh éifeacht leis na luasteorainneacha speisialta tréimhsiúla seo ó Luan go hAoine, go huile, gach seachtain i rith na tréimhse ón 26 Lúnasa gach bliain suas go dtí an 30 Meitheamh an bhliain dár gcionn, agus an dáta sin san áireamh, ag na tráthanna atá leagtha amach, agus sna suímh atá sonraithe, anseo thíos.

>>NÍ ANN DÓIBH<<

**FODHLÍTHE CHONTAE NA GAILLIMHE UM THRÁCHT AR
BHÓITHRE LUASTEORAINNEACHA SPEISIALTA
2018**

IMLEABHAR 2 - CEANTAR BARDASACH

BHÉAL ÁTHA NA SLUAIGHE

<u>SUÍMH</u>	
Áth Eascrach	An Gleantán (Maigh Iúir)
Eachroim	Cill Chonaill
Scoil Náisiúnta Ballaghlea	Cill Iúir
Droichead Bhéal an Átha Mhóir	Cill Tormóir
Baile Bhéal Átha na Sluaighe - Tuaisceart	An Baile Mór
Baile Bhéal Átha na Sluaighe - Deisceart	Mionlach
Béal Átha Ghártha	An Creagán
Baile Mhic an Bhaire	Maigh Locha
An Chealtrach	An Droichead Nua
Ceapaigh an tSeagail	An Cnoc Breac
Gallach	Dolaphlás an M6 ag Ceapaigh an tSeagail
Cluain Tuaiscirt	N63 Béal Átha Ghártha go dtí an Creagán
Dún an Uchta	N63 an Creagán go dtí Mainistir Chnoc Muaidhe
Fothannach	R446 Béal Átha na Sluaighe go dtí Cill Rícill
An Ghiolcach	

AN DARA SCEIDEAL

Bóithre a bhforordaítear luasteorainn speisialta tríocha míle san uair (**30km/u**) ina leith. Tugtar CRIOSANNA MALLA in EASTÁIT TITHÍOCHTA ar an luasteorainn sin chomh maith. Tá an uimhir 30 roimh uimhreacha liosta chun luasteorainn 30 km/u a thabhairt le fios.

B/30/1. Na heastáit tithíochta seo a leanas i mBaile Bhéal Átha na Sluaighe: - Sna ceantair chónaithe

- i. i bPáirc Ó Maine agus i bPáirc an Churraigh
- ii. Esker Hills
- iii. Páirc Naomh Áine, Páirc Naomh Greallán, Páirc Naomh Treasa
- iv. Plás Naomh Iósaf
- v. Céide Gharbhaile
- vi. Gairdíní na Coille Gairbhe
- vii. Páirc na Coille Gairbhe agus Cúirt na Coille Gairbhe
- viii. Rathbane, An Choill Gharbh
- ix. Fearann na Coille
- x. An Sceach (lena n-áirítear Corrán na Sceach, Bóthar na Sceach agus Clós na Sceach)
- xi. Céide Phort Nig
- xii. Na Péiní (lena n-áirítear Cúirt an Choláiste, Corrán an Choláiste, Radharc an Choláiste, Radharc na gCnocán Glas, Radharc Chois na hAbhann agus Radharc na Coille)
- xiii. Cois na hAbhann
- xiv. Páirc Willow
- xv. Céide Ashfield
- xvi. Doire Beag
- xvii. Céide Hillcrest
- xviii. Sruthán an Mhóinéir (lena n-áirítear Gairdíní Shruthán an Mhóinéir, Céide Shruthán an Mhóinéir, Clós Shruthán an Mhóinéir, Plásóg Shruthán an Mhóinéir agus Páirc Shruthán an Mhóinéir)
- xix. Dún Íde
- xx. Ascaill an Chnocáin Aoibhinn
- xxi. An Cnocán Aoibhinn
- xxii. Céide an Mhuilinn Darach
- xxiii. Olde Meadows
- xxiv. Céide an tSáirséalaigh
- xxv. Ardán Bhréanainn
- xxvi. Plás Naomh Mícheál

B/30/2. Na heastáit tithíochta seo a leanas i mBéal Átha Ghártha: - Sna ceantair chónaithe

- i. i gCúirt an tSeiceamair
- ii. Páirc Plunkett.

B/30/3. Na heastáit tithíochta seo a leanas i nDún an Uchta: - Sna ceantair chónaithe

i. i Cloughbrack.
B/30/4. Na heastáit tithíochta seo a leanas sa Bhaile Mór: -
Sna ceantair chónaithe

i. Uimhreacha 7 - 14 sa Bhaile Mór.

B/30/5. Na heastáit tithíochta seo a leanas sa Chreagán: -
Sna ceantair chónaithe

- i. The Meadows
- ii. Páirc Grattan
- iii. Garrán Pine
- iv. Forest View.

B/30/6. Na heastáit tithíochta seo a leanas i Maigh Locha: -
Sna ceantair chónaithe

i. Cúirt Meadow

AN CEATHRÚ SCEIDEAL

Bóithre a bhfuil luasteorainn speisialta caoga ciliméadar san uair (**50km/u**) forordaithe ina leith. Tá an uimhir 50 roimh uimhreacha liosta chun luasteorainn 50 km/u a thabhairt le fios.

B/50/1. Na bóithre seo a leanas in Áth Eascrach: -

- (a) Bóthar R358 an Chreagáin-Bhéal Átha na Sluaighe idir phointe 610 méadar ó thuaidh óna acomhal le Bóthar L74161 an tSéipéil agus pointe 580 méadar soir ó dheas óna acomhal le Bóthar L3402 Chill Chonaill,
- (b) Bóthar L3402 Chill Chonaill óna acomhal le Bóthar R358 Béal Átha na Sluaighe-an Chreagáin go dtí pointe 234 mhéadar siar ó dheas ón acomhal sin,
- (c) Bóthar L74161 na Páirce Iomána/an tSéipéil ar feadh achar 380 méadar óna acomhal le Bóthar R358 an Chreagáin - Béal Átha na Sluaighe,
- (d) An L74162.

B/50/2. Na bóithre seo a leanas san Eachroim: -

- (a) An L7425 óna acomhal thiar leis an R446 go dtí a acomhal le Bóthar L3413 na Ceathrún Móire, agus ar aghaidh go dtí a acomhal thoir leis an R446,
- (b) Bóthar L3413 na Ceathrún Móire ar feadh achar 250 méadar siar ó thuaidh óna acomhal leis an L7425,
- (c) Bóthar L3415 an Gharraí Mhóir ar feadh achar 230 méadar óna acomhal le Bóthar L3413 na Ceathrún Móire,
- (d) An L7426 (Bóthar an Tí Altranais) óna acomhal leis an R446 go dtí a acomhal leis an L7425.

B/50/3. Na bóithre seo a leanas i nDroichead Bhéal an Átha Móir: -

- (a) Bóthar R363 an Droichid Nua-Bhéal Átha Feorainne idir pointe 75 mhéadar siar óna acomhal le Bóthar L3212 Chluain Scairbre agus pointe 75 mhéadar ó dheas ón acomhal sin,
- (b) Bóthar L3212 Chluain Scairbre ar feadh achar 50 méadar óna acomhal leis an R363.

B/50/4. Na bóithre seo a leanas i mBaile Bhéal Átha na Sluaighe: -

- (a) Beidh feidhm ag an luasteorainn limistéir fhoirgnithe 50 ciliméadar san uair maidir le gach bóthar laistigh den teorainn uirbeach dhlíthiúil seachas na bóithre sin, agus na codanna de na bóithre sin, atá liostaithe sa chúigiú

sceideal, sa séú sceideal, sa seachtú sceideal agus san ochtú sceideal a ghabhann leis na fodhlíthe seo agus mar atá sonraithe sa dara sceideal a ghabhann leis na fodhlíthe seo.

B/50/5. Na bóithre seo a leanas i mBéal Átha Ghártha: -

- (a) Cearnóg an Mhargaidh L6378, L6377, L6379, L63791, L6380,
- (b) Bóthar N63 na Gaillimhe-Ros Comáin idir pointe 150 méadar soir ó thuaidh óna acomhal le Bóthar L2309 Chluain Laighin agus pointe 45 mhéadar soir óna acomhal le Bóthar L6363 Pháirc na bPoc.
- (c) Bóthar L3213 Bhéal Átha Feorainne ar feadh achar 808 méadar óna acomhal le Bóthar N63 na Gaillimhe-Ros Comáin,
- (d) Bóthar L2311 na gCreag ar feadh achar 255 mhéadar óna acomhal le Bóthar N63 na Gaillimhe-Ros Comáin,
- (e) Bóthar an Phóna L7475,
- (f) Bóthar L7274 Mhuiceanach Thuaidh ar feadh achar 50 méadar óna acomhal leis an L3213,
- (g) Bóthar L7268 Chill ar Ghualainn ar feadh achar 50 méadar óna acomhal leis an L3213.

B/50/6. Na bóithre seo a leanas i mBaile Mhic an Bhaird: -

- (a) Bóthar R359 Ghallaigh-Mhóta idir pointe 300 méadar ó thuaidh óna acomhal le Bóthar L3407 an Ghoirtín agus pointe 380 méadar soir ón acomhal sin,
- (b) Bóthar L3407 an Ghoirtín ar feadh achar 220 méadar óna acomhal le Bóthar R359 Ghallaigh-Mhóta.

B/50/7. Na bóithre seo a leanas sa Chealtrach: -

- (a) Bóthar R358 Bhéal Átha na Sluaighe-an Chreagáin idir pointe 60 méadar ó dheas óna acomhal le Bóthar L3404 an Chlochair agus pointe 30 méadar ó thuaidh óna acomhal le Bóthar R339 Ghallaigh,
- (b) Bóthar L3403 Fhothannaí ar feadh achar 120 méadar óna acomhal le Bóthar R358 Bhéal Átha na Sluaighe-an Chreagáin,
- (c) Bóthar R339 Ghallaigh ar feadh achar 120 méadar siar óna acomhal le Bóthar R358 Bhéal Átha na Sluaighe-an Chreagáin.
- (d) Bóthar L7249 an tSéipéil ar feadh achar 345 mhéadar óna acomhal le Bóthar R358 Bhéal Átha na Sluaighe-an Chreagáin,

- (e) Bóthar L3404 an Chlochair ar feadh achar 140 méadar óna acomhal le Bóthar R358 Bhéal Átha na Sluaighe-an Chreagáin,
- (f) An L34041.

B/50/8. Na bóithre seo a leanas i gCeapaigh an tSeagail: -

- (a) Bóthar L3416 Chill Chonaill óna acomhal leis an R446 go dtí pointe 50 méadar ó thuaidh óna acomhal leis an L7437
- (b) An L7437 ar feadh achar 50 méadar óna acomhal leis an L3416,
- (c) Bóthar L3416 Chill Chonaill (Uasbhealach M6) idir pointe 40 méadar ó thuaidh óna acomhal le Bóthar L7436 an Sleacháin Bhig agus pointe 640 méadar ó thuaidh ón acomhal sin.

B/50/9. Na bóithre seo a leanas i nGallach: -

- (a) Bóthar R339 Mhionlaigh-na Cealtraí ar feadh achar 400 méadar siar óna acomhal le Bóthar R359 an Chreagáin agus pointe 440 méadar soir ón acomhal sin,
- (b) Bóthar R359 an Chreagáin ar ar feadh achar 820 méadar soir ó thuaidh óna acomhal le Bóthar R339 Mhionlaigh-na Cealtraí,
- (c) Bóthar R359 Mhóta ar feadh achar 387 méadar ó dheas óna acomhal le Bóthar R339 Mhionlaigh-na Cealtraí,
- (d) Bóthar L7243 Ghallaigh ar feadh achar 54 mhéadar óna acomhal le Bóthar R359 an Chreagáin.

B/50/10. Na bóithre seo a leanas i nDún an Uchta: -

- (a) Bóthar L4324 Shráid an Mhargaidh (Cearnóg an Mhargaidh) agus Bóthar L4324 Lána an tSéipéil,
- (b) Bóthar R356 Chill Íomair-Bheannchair idir pointe 580 méadar siar óna acomhal le Bóthar L4306 an Bhaile Mhóir agus pointe 37 méadar soir ó dheas óna acomhal le L8813 an Mall,
- (c) Bóthar L4302 Lána Coate ar feadh achar 156 mhéadar óna acomhal le Bóthar R356 Chill Íomair-Bheannchair,
- (d) Bóthar L4306 an Bhaile Mhóir ar feadh achar 550 méadar óna acomhal le Bóthar R356 Chill Íomair-Bheannchair,
- (e) Bóthar L4323 Lios an Acóidigh ar feadh achar 30 méadar óna acomhal le Bóthar L4306 an Bhaile Mhóir,

- (f) Bóthar L8813 an Mall óna acomhal thiar leis an R356 go dtí a acomhal thoir leis an R356,
- (g) Bóthar LT88131 Lána Soldier.

B/50/11. Na bóithre seo a leanas i bhFothannach: -

- (a) Bóthar L3402 Áth Eascrach-Bhaile Mhic an Bhaire idir pointe 250 méadar ó thuaidh óna acomhal le Bóthar L3409 Chill Chonaill agus pointe 390 méadar siar ón acomhal sin,
- (b) Bóthar L3409 Chill Chonaill ar feadh achar 190 méadar ó dheas óna acomhal le Bóthar L3402 Áth Eascrach-Bhaile Mhic an Bhaire.

B/50/12. Na bóithre seo a leanas sa Ghiolcach: -

- (a) An L3201 idir pointe 80 méadar ó dheas óna acomhal le Bóthar L3205 Thóin le Gaoith agus pointe 460 méadar ó dheas ón acomhal sin,

B/50/13. Na bóithre seo a leanas in Glentane (Maigh Iúir): -

- (a) Bóthar R339 Mhionlaigh-Ghallaigh idir pointe 210 méadar siar óna acomhal leis an L3451 agus pointe 200 méadar soir ó thuaidh ón acomhal sin,
- (b) Bóthar L3451 Bhaile Mhic an Bhaire ar feadh achar 210 méadar óna acomhal leis an R339.

B/50/14. Na bóithre seo a leanas i gCill Chonaill: -

- (a) Bóthar R348 Bhéal Átha na Sluaighe-Bhaile Átha an Rí idir pointe 173 mhéadar soir óna acomhal le Bóthar L3904 Áth Eascrach agus pointe 265 mhéadar siar óna acomhal le Bóthar L3416 Cheapaigh an tSeagail,
- (b) Bóthar L7423 an Bhaile Ghlais ar feadh achar 446 mhéadar óna acomhal le Bóthar R348 Bhéal Átha na Sluaighe-Bhaile Átha an Rí,
- (c) Bóthar L3415 Eachroma ar feadh achar 205 mhéadar óna acomhal le Bóthar R348 Bhéal Átha na Sluaighe-Bhaile Átha an Rí,
- (d) Bóthar L3904 Áth Eascrach ar feadh achar 200 méadar óna acomhal le Bóthar R348 Bhéal Átha na Sluaighe-Bhaile Átha an Rí,
- (e) Bóthar L3416 Cheapaigh an tSeagail ar feadh achar 400 méadar óna acomhal le Bóthar R348 Bhéal Átha na Sluaighe-Bhaile Átha an Rí.

B/50/15. Na bóithre seo a leanas i gCill Tormóir: -

- (a) Bóthar L4304 Bhéal Átha na Sluaighe-Chill Ríicill idir pointe 620 méadar siar ó dheas óna acomhal le Bóthar L4301 Dhún an Uchta agus pointe 428 méadar soir ó thuaidh ón acomhal sin,
- (b) Bóthar L4301 Dhún an Uchta, ina n-áirítear an cuarbhóthar, ar feadh achar 715 mhéadar óna acomhal le Bóthar L4304 Bhéal Átha na Sluaighe,
- (c) Bóthar L43044 na Mótaí.

B/50/16. Na bóithre seo a leanas sa Bhaile Mór: -

- (a) Bóthar R355 Bhéal Átha na Sluaighe-Phort Omna idir pointe 380 méadar soir ó thuaidh óna acomhal le Bóthar L4325 Dhún an Uchta agus pointe 120 méadar siar ó dheas óna acomhal le Bóthar L8713 Dhoire,
- (b) Bóthar L4325 Dhún an Uchta ar feadh achar 375 mhéadar óna acomhal ó dheas le Bóthar R355 Bhéal Átha na Sluaighe-Phort Omna,
- (c) Bóthar L8713 Dhoire ar feadh achar 335 mhéadar óna acomhal le Bóthar R355 Bhéal Átha na Sluaighe-Phort Omna,
- (d) An L87131.

B/50/17. Na bóithre seo a leanas i Mionlach: -

- (a) Bóthar R339 Mhuine Mheá-Ghallaigh idir pointe 46 mhéadar soir óna acomhal le Bóthar L7223 Mhionlaigh agus pointe 40 méadar soir óna acomhal le Bóthar L7223 Chluain Caoin Cairill,
- (b) Bóthar L3204 an Chreagáin ar feadh achar 230 méadar óna acomhal le Bóthar R339 Mhuine Mheá-Ghallaigh,
- (c) Bóthar L7229 na Croise ar feadh achar 64 mhéadar óna acomhal le Bóthar R339 Mhuine Mheá-Ghallaigh,
- (d) Bóthar L7230 an Chnoic Aoibhinn ar feadh achar 30 méadar óna acomhal le Bóthar R339 Mhuine Mheá-Ghallaigh.

B/50/18. Na bóithre seo a leanas sa Chreagán: -

- (a) Cearnóg an Mhargaidh Thoir agus Theas an R358,
- (b) Bóthar N63 na Gaillimhe-Ros Comáin idir pointe 220 méadar siar óna acomhal le Bóthar R358 Cearnóg an Mhargaidh Theas agus pointe 740 méadar ó thuaidh ón acomhal sin,

- (c) Bóthar R358 Bhéal Átha na Sluaighe idir a acomhal leis an N63 ag Cearnóg an Mhargaidh agus pointe 65 mhéadar siar ó thuaidh óna acomhal le Bóthar L3207 Mhílic,
- (d) Bóthar L3210 Bhéal Átha Feorainne ar feadh achar 115 mhéadar óna acomhal le Bóthar R358 Bhéal Átha na Sluaighe,
- (e) An L23072,
- (f) Bóthar L3207 Mhílic ar feadh achar 220 méadar óna acomhal le Bóthar R358 Bhéal Átha na Sluaighe.

B/50/19. Na bóithre seo a leanas i Maigh Locha: -

- (a) Bóthar N63 na Gaillimhe-Ros Comáin idir pointe 384 mhéadar siar óna acomhal le crosbhóthar Bhóthar R364 Chill Choirín / Bóthar L3203 Mhionlaigh agus pointe 580 méadar siar ón acomhal sin,
- (b) Bóthar R364 Chill Choirín ar feadh achar 146 mhéadar óna acomhal le Bóthar N63 na Gaillimhe-Ros Comáin,
- (c) Bóthar L3203 Mhionlaigh ar feadh achar 183 mhéadar óna acomhal le Bóthar N63 na Gaillimhe-Ros Comáin.

B/50/20. Na bóithre seo a leanas sa Droichead Nua: -

- (a) Bóthar N63 na Gaillimhe-Ros Comáin idir pointe 130 méadar siar ó dheas óna acomhal le Bóthar R363 Bhéal Átha Feorainne agus pointe 269 méadar soir ó thuaidh ón acomhal sin.
- (b) Bóthar L2307 Ghleann na Madadh ar feadh achar 190 méadar óna acomhal le Bóthar N63 na Gaillimhe-Ros Comáin,
- (c) Bóthar R363 Bhéal Átha Feorainne ar feadh achar 210 méadar óna acomhal le Bóthar N63 na Gaillimhe-Ros Comáin,
- (d) Bóthar L6336 Ballynacorra ar feadh achar 80 méadar óna acomhal le Bóthar N63 na Gaillimhe-Ros Comáin.

B/50/21. Na bóithre seo a leanas sa Chnoc Breac: -

- (a) Bóthar R348 Bhaile Átha an Rí- Bhéal Átha na Sluaighe idir pointe 289 méadar ó thuaidh óna acomhal le Bóthar L7445 Cheapaigh an tSeagail agus pointe 780 méadar siar ó dheas ón acomhal sin,
- (b) An L74474 ar feadh achar 20 méadar óna acomhal le Bóthar R348 Bhaile Átha an Rí-Bhéal Átha na Sluaighe,

- (c) Bóthar L7445 Cheapaigh an tSeagail ar feadh achar 140 méadar óna acomhal le Bóthar R348 Bhaile Átha an Rí-Bhéal Átha na Sluaighe,
- (d) An L74452.

B/50/22. Na bóithre seo a leanas ag Dolaphlás an M6 i gCeapach an tSeagail: -

- (a) Na lánaí ag dul soir (Gaillimh go Baile Átha Cliath) ó phointe 140 méadar siar ón Dola-Phlás go dtí pointe 100 méadar soir ón Dola-Phlás sin,
- (b) Na lánaí Luas-Dola ag dul soir (Gaillimh go Baile Átha Cliath) ó phointe 256 mhéadar siar ón Dola-Phlás go dtí pointe 100 méadar soir ón Dola-Phlás sin,
- (c) Na Lánaí ag dul siar (Baile Átha Cliath go Gaillimh) ó phointe 148 méadar soir ón Dola-Phlás go dtí pointe 100 méadar siar ón Dola-Phlás sin,
- (d) Na lánaí Luas-Dola ag dul siar (Baile Átha Cliath go Gaillimh) ó phointe 254 mhéadar soir ón Dola-Phlás go dtí pointe 100 méadar siar ón Dola-Phlás sin.

AN CÚIGIÚ SCEIDEAL

Bóithre a bhfuil luasteorainn speisialta seasca ciliméadar san uair **(60km/u)** forordaithe ina leith. Tá an uimhir 60 roimh uimhreacha liosta chun luasteorainn 60 km/u a thabhairt le fios.

B/60/1. Na bóithre seo a leanas i mBaile Bhéal Átha na Sluaighe: -

- (a) Bóthar L84134 Thuaim Caltraí idir pointe 50 méadar ó dheas óna acomhal le Bóthar L4600 Phlásóg na bhFeá go dtí pointe (ar an L84134) 440 méadar ó dheas ón acomhal sin,
- (b) Bóthar R355 Phort Omna óna acomhal le Timpeallán an Mhothair, ag síneadh siar ó thuaidh tríd an uasbhealach ag Acomhal 15 Mhótarbhealach M6 Bhaile Átha Cliath-na Gaillimhe, go dtí a acomhal leis an R446 ag Timpeallán an Gharbhaile,
- (c) Bóthar an Mhothair óna acomhal le timpeallán an Mhothair go dtí deireadh an cul-de-sac atá in aice le mótarbhealach an M6,
- (d) Bóthar R446 Eachroma ón teorainn uirbeach dhlíthiúil go dtí pointe 690 méadar soir ó thuaidh ón teorainn sin, ina n-áirítear an carrbhealach atá timpeall air,
- (e) Bóthar L4607 Dhoire an Mhaoláin siar óna teorainn uirbeach dhlíthiúil go dtí a acomhal le Bóthar L3408 Pháirc na bhFianna,
- (f) Bóthar R358 Áth Eascrach óna acomhal le Bóthar L4607 Dhoire an Mhaoláin siar ó thuaidh go dtí an teorainn uirbeach dhlíthiúil,
- (g) Bóthar L3408 Pháirc na bhFianna ar feadh achar 650 méadar siar ó thuaidh ón teorainn uirbeach dhlíthiúil,
- (h) Bóthar L34081 Chill Chluanaigh ar feadh achar 100 méadar óna acomhal le Bóthar L3408 Pháirc na bhFianna,
- (i) Bóthar R348 Chill Chonaill idir pointe 108 méadar siar ó dheas óna acomhal leis an L3408 go dtí an teorainn uirbeach dhlíthiúil,
- (j) Bóthar R357 Theach Mhic Conaill ó phointe 500 méadar ó thuaidh óna acomhal leis an R446 go dtí pointe 126 mhéadar ó thuaidh óna acomhal le Bóthar L86081 na Páirce Móire.
- (k) Bóthar L86081 na Páirce Móire,
- (l) Bóthar L86082 an Ruáin ar feadh achar 615 mhéadar ó Bóthar R357 Theach Mhic Conaill.

B/60/2. Na bóithre seo a leanas i mBéal Átha Ghártha: -

- (a) Bóthar L2309 Chluain Laighin ar feadh achar 1330 méadar siar ó thuaidh óna acomhal le Bóthar N63 na Gaillimhe-Ros Comáin,
- (b) Bóthar N63 na Gaillimhe-Ros Comáin idir pointe 250 méadar siar ó dheas óna acomhal le Bóthar L2309 Chluain Laighin agus pointe 150 méadar soir ó thuaidh ón acomhal sin,
- (c) Bóthar N63 na Gaillimhe-Ros Comáin idir theorainn Chontae Ros Comáin agus 78 méadar ó dheas ón suíomh sin.

B/60/3. Na bóithre seo a leanas i nGallach: -

- (a) Bóthar R359 an Chreagáin idir pointe 40 méadar ó thuaidh óna acomhal le Bóthar L7243 Ghallach agus pointe 820 méadar ó thuaidh ón acomhal sin,
- (b) An L34034 ar feadh achar 30 méadar óna acomhal le Bóthar R359 an Chreagáin.

B/60/4. Na bóithre seo a leanas i gCluain Tuaiscirt: -

- (a) Bóthar L8408 Chill Tormóir-Bhéal Átha na Sluaighe idir pointe 95 mhéadar ó dheas óna acomhal le Bóthar L8410 Chrois Chonaill Mhór agus pointe 50 mhéadar ó thuaidh ón L8411,
- (b) Bóthar L8410 Chrois Chonaill Mhór ar feadh achar 30 méadar óna acomhal le Bóthar L8408 Chill Tormóir-Bhéal Átha na Sluaighe,
- (c) An L8411 ar feadh achar 30 méadar óna acomhal le Bóthar L8408 Chill Tormóir-Bhéal Átha na Sluaighe
- (d) An L84083.

B/60/5. Na bóithre seo a leanas i gCill Iúir: -

- (a) Bóthar L3412 Ghleann na bhFeadóig ar feadh achar 250 méadar ó dheas óna acomhal le Bóthar L3408 Bhéal Átha na Sluaighe,
- (b) Bóthar L3408 Áth Eascrach - Bhéal Átha na Sluaighe idir pointe 250 méadar ó thuaidh óna acomhal le Bóthar L3412 Ghleann na bhFeadóig go dtí pointe 230 méadar soir ó dheas ón acomhal sin.

B/60/6. Na bóithre seo a leanas sa Bhaile Mór: -

- (a) Bóthar R355 Bhéal Átha na Sluaighe-Phort Omna idir pointe 380 mhéadar soir ó thuaidh óna acomhal le Bóthar L4325 Dhún an Uchta agus pointe 560 méadar soir ó thuaidh ón acomhal sin.

B/60/7. Na bóithre seo a leanas sa Chreagán: -

- (a) Bóthar N63 na Gaillimhe idir pointe 220 méadar siar óna acomhal le Cearnóg an Mhargaidh agus pointe 75 mhéadar siar óna acomhal le Bóthar L6304 Chluain Luathrinne,
- (b) Bóthar R358 Bhéal Átha na Sluaighe idir pointe 65 mhéadar siar ó thuaidh óna acomhal le Bóthar L3207 Mhílic agus pointe 787 méadar soir ó dheas ón acomhal sin,
- (c) Bóthar L3207 Mhílic idir pointe 220 méadar siar ó dheas óna acomhal le Bóthar R358 Bhéal Átha na Sluaighe agus pointe 420 méadar siar ó thuaidh ón acomhal sin,
- (d) Bóthar L7341 an Chreagáin ar feadh achar 30 méadar óna acomhal le Bóthar N63 na Gaillimhe-Ros Comáin,
- (e) Bóthar L6304 Chluain Luathrinne ar feadh achar 30 méadar óna acomhal le Bóthar N63 Mhainistir Chnoc Muaidhe,
- (f) Bóthar L3204 na Seanchoille ar feadh achar 30 méadar óna acomhal le Bóthar N63 Mhainistir Chnoc Muaidhe.

B/60/8. Na bóithre seo a leanas i Maigh Locha: -

- (a) Bóthar N63 na Gaillimhe-Ros Comáin idir pointe 384 mhéadar siar óna acomhal le Bóthar L3203 Mhionlaigh agus pointe 520 méadar siar ón acomhal sin,
- (b) Bóthar N63 na Gaillimhe-Ros Comáin idir pointe 581 mhéadar soir óna acomhal le Bóthar L3203 Mhionlaigh agus pointe 715 mhéadar soir ón acomhal sin,
- (c) Bóthar L3203 Mhionlaigh idir pointe 183 mhéadar ó dheas óna acomhal le Bóthar N63 na Gaillimhe-Ros Comáin agus pointe 930 méadar ó dheas ón acomhal sin,
- (d) Bóthar L7240 Chluain Calga ar feadh achar 30 méadar óna acomhal le Bóthar L2303 Mhionlaigh.

B/60/9. Na bóithre seo a leanas ag acomhal 15 an M6 ag Béal Átha na Sluaighe: -

- (a) Mótarbhealach M6 na Gaillimhe-Bhaile Átha Cliath ag dul soir: ón sliosbhóthar ón líne géill slí ag acomhal an timpealláin thuaidh leis an R355 go dtí pointe 30 méadar siar ón suíomh sin,
- (b) Mótarbhealach M6 Bhaile Átha Cliath- na Gaillimhe ag dul siar: ón sliosbhóthar ón líne géill slí ag acomhal an timpealláin theas leis an R355, go dtí pointe 30 méadar soir ón suíomh sin.

AN SÉÚ SCEIDEAL

Bóithre a bhfuil luasteorainn speisialta ochtó ciliméadar san uair (**80km/u**) forordaithe ina leith. Tá an uimhir 80 roimh uimhreacha liosta chun luasteorainn 80 km/u a thabhairt le fios.

B/80/1. Na bóithre seo a leanas i mBéal Átha na Sluaighe: -

- (a) Bóthar R348 Chill Chonaill ó phointe ar an teorainn uirbeach dhlíthiúil go dtí pointe 440 méadar siar ó dheas óna acomhal le Bóthar L3408 Pháirc na bhFianna,
- (b) Bóthar R357 Theach Mhic Conaill ó phointe 126 mhéadar ó thuaidh óna acomhal le Bóthar L86081 na Páirce Móire go dtí an teorainn uirbeach dhlíthiúil,
- (c) Bóthar L8608 Áit Tí Corra idir a acomhal leis an R357 agus an teorainn uirbeach dhlíthiúil,
- (d) Bóthar L86082 an Ruáin idir pointe 615 mhéadar siar óna acomhal le Bóthar R357 Theach Mhic Conaill agus pointe 2184 mhéadar siar ó thuaidh ón acomhal sin,
- (e) Bóthar L84134 Thuaim Catraí idir pointe 440 méadar ó dheas ón acomhal le Bóthar L4600 Phlásóg na bhFeá agus le teorainn theas na teorann uirbí dlíthiúla.

B/80/2. Na bóithre seo a leanas ar Bhóthar Bhéal Átha Ghártha go dtí an Creagán (N63): -

- (a) Bóthar N63 Chnoc an Eanaigh-Ros Comáin i mBéal Átha Chártha:- idir pointe 250 méadar siar ó dheas óna acomhal le Bóthar L2309 Chluain Laighin agus pointe 620 méadar siar ó dheas ón acomhal sin,
- (b) Bóthar N63 Ros Comáin-Leacht Seirse idir an Droichead Nua agus Ballaghlea, idir pointe 269 méadar soir ó thuaidh óna acomhal le Bóthar R363 Bhéal Átha Feorainne agus pointe 435 mhéadar soir óna acomhal leis an L2308,
- (c) Bóthar N63 Ros Comáin-Leacht Seirse soir ó thuaidh ón gCreagán, idir pointe 740 méadar ó thuaidh óna acomhal le Cearnóg an Mhargaidh agus pointe 395 mhéadar soir ó thuaidh óna acomhal leis an R365.

B/80/3. Na bóithre seo a leanas ag Dolaphlás an M6 i gCeapach an tSeagail: -

- (a) Na lánáí ag dul soir (Gaillimh go Baile Átha Cliath) ó phointe 364 mhéadar siar ón Dola-Phlás go dtí pointe 140 méadar siar ón Dola-Phlás sin, (Baile Fearainn Ghort na hUamhan).
Níl an Lána Luas-Dola san áireamh,

- (b) An lána ag dul siar (Baile Átha Cliath go Gaillimh) ó phointe 100 méadar siar ón Dola-Phlás go dtí pointe 481 mhéadar siar ón Dola-Phlás sin, (Baile Fearainn Ghort na hUamhan),
- (c) Na lánaí ag dul soir (Gaillimh go Baile Átha Cliath) ó phointe 100 méadar soir ón Dola-Phlás go dtí pointe 467 méadar soir ón Dola-Phlás sin, (Baile Fearainn Cheapaigh an tSeagail),
- (d) Na lánaí ag dul siar (Baile Átha Cliath go Gaillimh) ó phointe 370 méadar soir ón Dola-Phlás go dtí pointe 148 méadar soir ón Dola-Phlás sin, (Baile Fearainn Cheapaigh an tSeagail).
Níl an Lána Luas-Dola san áireamh.

AN SEACHTÚ SCEIDEAL

Bóithre a bhfuil luasteorainn speisialta Céad Ciliméadar san uair (**100km/u**) forordaithe ina leith. Tá an uimhir 100 roimh uimhreacha liosta chun luasteorainn 100km/u a thabhairt le fios.

B/100/1. Na bóithre seo a leanas ar Bhóthar Bhéal Átha na Sluaighe go dtí Cill Rícill (R446):

-
- (a) Bóthar Bhéal Átha na Sluaighe go Gaillimh (R446) idir pointe ar Theorainn Uirbeach Dhlíthiúil Bhéal Átha na Sluaighe go dtí pointe 320 méadar siar ó dheas óna acomhal le Bóthar L8406 Lios an Mheatháin,
- (b) Bóthar Bhéal Átha na Sluaighe go Gaillimh (R446) ó phointe 450 méadar soir óna acomhal leis an L7435 go dtí pointe 353 mhéadar ó thuaidh óna acomhal le Bóthar an Bhalláin, Bóthar L4194 (Cill Rícill)

AN TOCHTÚ SCEIDEAL

Bóithre a bhfuil luasteorainn speisialta Céad Fiche ciliméadar san uair (**120km/u**) forordaithe ina leith. Tá an uimhir 120 roimh uimhreacha liosta chun luasteorainn 120 km/u a thabhairt le fios.

B/120/1. Na bóithre seo a leanas i mBaile Bhéal Átha na Sluaighe: -

- (a) Mótarbhealach M6 Bhaile Átha Cliath – na Gaillimhe ar an gcuid den charrbhealach atá laistigh de theorainn uirbeach dhlíthiúil Bhéal Átha na Sluaighe.

AN NAOÚ SCEIDEAL

Bóithre ar ina leith a bhfuil Luasteorainn Speisialta do Thréimhsí Sonraithe agus do Laethanta Sonraithe forordaithe ina leith de réir Alt 9(5) den Acht um Thrácht ar Bhóithre 2004.

Beidh éifeacht leis na luasteorainneacha speisialta tréimhsiúla seo ó Luan go hAoine, go huile, gach seachtain i rith na tréimhse ón 26 Lúnasa gach bliain suas go dtí an 30 Meitheamh an bhliain dár gcionn, agus an dáta sin san áireamh, ag na tráthanna atá leagtha amach, agus sna suímh atá sonraithe, anseo thíos. Tá P roimh uimhreacha liosta a thugann le fios gur luasteorainn thréimhsiúil atá i gceist.

Bóithre a bhfuil luasteorainn speisialta caoga ciliméadar san uair (50km/u) forordaithe ina leith

B/P/1. Scoil Náisiúnta Ballaghlea

Bóithre ina leith a mbeidh feidhm ag luasteorainn speisialta thréimhsiúil caoga ciliméadar san uair (50km/u) sna tráthanna ó: 09.15 go 09.35, ó 11.00 go 11.10, ó 12.00 go 12.10, ó 12.30 go 12.45, ó 13.00 go 13.10, ó 13.55 go 14.10 agus ó 14.55 go 15.15.

- (a) Bóthar N63 an Chreagáin-Bhéal Átha Ghártha idir pointe 134 méadar siar óna acomhal le Bóthar L7261 Chill Liatháin agus pointe 170 méadar soir óna acomhal le Bóthar L2308 St. Brendans,
- (b) Bóthar L2308 St. Brendan's ar feadh achar 70 méadar ó thuaidh óna acomhal le Bóthar N63 an Chreagáin-Bhéal Átha Ghártha,
- (c) Bóthar L7261 Chill Liatháin ar feadh achar 70 méadar ó dheas óna acomhal le Bóthar N63 an Chreagáin-Bhéal Átha Ghártha.

BEIDH FEIDHM AG NA GNÁTH-LUASTEORAINNEACHA DO NA HÁITEANNA LENA MBAINNEANN I RITH NA dTRÉIMHSÍ EILE GO LÉIR.

**FODHLÍTHE CHONTAE NA GAILLIMHE UM THRÁCHT AR
BHÓITHRE LUASTEORAINNEACHA SPEISIALTA
2018**

IMLEABHAR 3 - CEANTAR
BARDASACH CHONAMARA

<u>SUÍMH</u>	
Baile Conaola	An Liónán
Béal an Daingin	Leitir Móir
Bearna	Leitir Fraic
Scoil Náisiúnta Chamais	An Teach Dóite
Carna	Maigh Cuilinn
Casla	An Mám
An Cheathrú Rua	Na Mine
Cill Chiaráin	Uachtar Ard
An Cladach Dubh	Ros an Mhíl
An Cloigeann	Ros Cathail
An Clochán	Cloch na Rón
An Chloch Bhreac	An Spidéal
Coill Rua	Sraith Salach
Conga	Scoil Náisiúnta Sailearna
Corr na Móna	Scoil Náisiúnta Thír an Fhia
Oileáin Chontae na Gaillimhe	Scoil Náisiúnta na dTuairíní
Scoil Náisiúnta Dhoire Oirghlinne, An Léim	Scoil Náisiúnta Thulaigh Mhic Aodháin
Eanach Mheáin – Leitir Móir	An Tulaigh Mhór (R336)
An Fhairche	An Tulaigh - Crois na Tulaí
Na Forbacha	R336 Bearna go dtí an Spidéal
Gort an tSléibhe (Mainistir Glenlo)	R336 an Spidéal go dtí Sailearna
An Gort Mór, Ros Muc	R336 Sailearna - An Tulaigh Mhór

AN DARA SCEIDEAL

Bóithre a bhforordaítear luasteorainn speisialta tríocha míle san uair **(30km/u)** ina leith. Tugtar CRIOSANNA MALLA in EASTÁIT TITHÍOCHTA ar an luasteorainn sin chomh maith. Tá an uimhir 30 roimh uimhreacha liosta chun luasteorainn 30 km/u a thabhairt le fios.

C/30/1. Na hEastáit tithíochta seo a leanas sa gClochán: -

Sna ceantair chónaithe

- (i) in Eastát Thulaigh Bhoithín,
- (ii) i gCúirt Cregg.

C/30/2. Na hEastáit tithíochta seo a leanas i Maigh Cuilinn: -

Sna ceantair chónaithe

- (i) i bPáirc na gCaor,
- (ii) i Slí an tSrutháin.

C/30/3. Na hEastáit tithíochta seo a leanas in Uachtar Ard: -

Sna ceantair chónaithe

- (i) i gCreig na Coille,
- (ii) sa Cheathrú Mheánach.

C/30/4. Na hEastáit tithíochta seo a leanas sa Spidéal: -

Sna ceantair chónaithe

- (i) i Radharc na Rún

AN CEATHRÚ SCEIDEAL

Bóithre a bhfuil luasteorainn speisialta caoga ciliméadar san uair **(50km/u)** forordaithe ina leith. Tá an uimhir 50 roimh uimhreacha liosta chun luasteorainn 50 km/u a thabhairt le fios.

C/50/1. Na bóithre seo a leanas i mBaile Conaola: -

- (a) Bóthar R341 an Chlocháin-Chloch na Rón idir pointe 270 méadar ó thuaidh óna acomhal le Bóthar L1106 Bhun Abhann Beag agus pointe 625 mhéadar soir ó dheas ón acomhal sin,
- (b) Bóthar L1106 Bhun Abhann Beag ar feadh achar 210 méadar ó dheas óna acomhal le Bóthar R341 an Chlocháin-Chloch na Rón,
- (c) An L11069 soir óna acomhal le Bóthar R341 an Chlocháin-Chloch na Rón.

C/50/2. Na bóithre seo a leanas i mBéal an Daingin: -

- (a) Bóthar R374 Cheantar na nOileán idir pointe 200 méadar soir óna acomhal leis an L5222 go dtí pointe 480 méadar soir óna acomhal le Bóthar L5224 Eanach Mheáin,
- (b) Bóthar L5223 Bhaile Láir ar feadh achar 30 méadar óna acomhal le Bóthar R374 Cheantar na nOileán.

C/50/3. Na bóithre seo a leanas i mBearna: -

- (a) Bóthar R336 na Gaillimhe-an Spidéil idir teorainn Chomhairle Cathrach na Gaillimhe agus pointe 50 méadar siar óna acomhal le Bóthar L5387 na gCreagán,
- (b) Bóthar L53842 an Bhaile Aird Thoir ar feadh achar 50 méadar óna acomhal le Bóthar R336 na Gaillimhe-an Spidéil ag teorainn uirbeach dhlíthiúil Chathair na Gaillimhe,
- (c) Bóthar L5384 Throscaigh Thoir ar feadh achar 50 méadar óna acomhal le Bóthar R336 na Gaillimhe-an Spidéil,
- (d) Bóithrín Mhaig, an L53841, (amach ar aghaidh Bhóthar L5384 Throscaigh Thoir),
- (e) Bóthar L1321 Mhaigh Cuilinn óna acomhal le Bóthar R336 na Gaillimhe-an Spidéil go dtí pointe 700 méadar ó thuaidh ón acomhal sin,
- (f) Bóthar L13215 Throscaigh Thiar ar feadh achar 50 méadar óna acomhal le Bóthar L1321 Mhaigh Cuilinn,
- (g) Bóthar L13216 na Céibhe,
- (h) Bóthar L5387 na gCreagán ar feadh achar 400 méadar óna acomhal le Bóthar R336 na Gaillimhe-an Spidéil,

- (i) Bóthar L53871 na Leice Léithe.

C/50/4. Na bóithre seo a leanas i gCarna: -

- (a) Bóthar R340 Ghlinisce-Chill Chiaráin idir pointe 45 mhéadar ó thuaidh óna acomhal le Bóthar L1206 Mhaírois agus pointe 900 méadar soir ó dheas ón acomhal sin,
- (b) Bóthar L1206 Mhaírois ar feadh achar 1340 méadar óna acomhal le Bóthar R340 Ghlinisce-Chill Chiaráin,
- (c) Bóthar L5246 Mhaínse ar feadh achar 30 méadar óna acomhal le Bóthar L1206 Mhaírois,
- (d) An L5247 in aice le Loch an Ghearraidh ar feadh achar 30 méadar óna acomhal le Bóthar L1206 Mhaírois,
- (e) An L12061,
- (f) An L12062,
- (g) An L52471.

C/50/5. Na bóithre seo a leanas i gCasla: -

- (a) Bóthar R336 an Tí Dhóite-na Gaillimhe ó phointe 135 mhéadar soir ó dheas óna acomhal le Bóthar R343 na Ceathrún Rua go dtí pointe 415 mhéadar ó thuaidh ón acomhal sin,
- (b) Bóthar R343 na Ceathrún Rua ar feadh achar 70 méadar siar óna acomhal le Bóthar R374 Bhéal an Daingin,
- (c) Bóthar R374 Bhéal an Daingin ar feadh achar 147 méadar siar ó thuaidh óna acomhal le Bóthar R343 na Ceathrún Rua.

C/50/6. Na bóithre seo a leanas ar an gCeathrú Rua: -

- (a) Bóthar R343 Chasla-na Ceathrún Rua idir a acomhal le Bóthar L1203 na Sráide Móire agus Bóthar L1202 Dhoire Fhatharta agus pointe 274 mhéadar soir ó thuaidh óna acomhal le Bóthar L5213 an Chillín,
- (b) Bóthar L1203 na Sráide Móire óna acomhal le Bóthar R343 Chasla agus an L1202 go dtí pointe 229 méadar ó dheas óna acomhal le Bóthar L5220 Chaladh Thaidhg,
- (c) Bóthar L1202 Dhoire Fhatharta ar feadh achar 952 mhéadar ó thuaidh óna acomhal leis an L1203 agus le Bóthar R343 Chasla,
- (d) An L12021 ar feadh achar 20 méadar óna acomhal leis an L1202,

- (e) An L12023 ar feadh achar 20 méadar óna acomhal leis an L1202,
- (f) Bóthar L5217 Chuileáin (lúb-bhóthar),
- (g) An L52171,
- (h) Bóthar L5220 Chaladh Thaidhg ar feadh achar 46 mhéadar siar óna acomhal le L1203 na Sráide Móire,
- (i) Bóthar L5216 na Tismeáine ar feadh achar 310 méadar ó thuaidh óna acomhal leis an L1203,
- (j) Bóthar L5213 an Chillín ar feadh achar 531 mhéadar ó dheas óna acomhal le Bóthar R343 Chasla.

C/50/7. Na bóithre seo a leanas i gCill Chiaráin: -

- (a) Bóthar R340 Charna-Scríbe idir pointe 960 méadar soir ó thuaidh óna acomhal le Bóthar L5245 na Céibhe agus pointe 560 méadar soir ó dheas ón acomhal sin,
- (b) Bóthar L5244 Loch an Óir ar feadh achar 30 méadar óna acomhal le Bóthar R340 Charna-Scríbe,
- (c) Bóthar L5245 na Céibhe,
- (d) An L52457.

C/50/8. Na bóithre seo a leanas sa gCladach Dubh: -

- (a) Bóthar L1102 an Chlocháin-na Leargan idir pointe 60 méadar ó dheas óna acomhal le Bóthar L5114 Tank agus pointe 50 méadar ó thuaidh óna acomhal ó dheas leis an L5116,
- (b) Bóthar L5116 Eachrois óna acomhal le Bóthar L1102 an Chlocháin agus pointe 479 méadar siar ón acomhal sin,

Bóthar L5114 Tank ar feadh achar 40 méadar soir óna acomhal le Bóthar L1102
- (c) an Chlocháin,
- (d) Bóthar L11025 Iomaí ar feadh achar 40 méadar ó dheas óna acomhal le Bóthar L1102 an Chlocháin.

C/50/9. Na bóithre seo a leanas sa Chloigeann: -

- (a) Bóthar R379 an Chlocháin idir pointe 71 mhéadar soir ó dheas óna acomhal le Bóthar L1103 Leitir Fraic agus siar go dtí a acomhal le Bóthar L11021 Áit Tí Geadáin agus Bóthar L11021 na Cé.

- (b) Bóthar L1102 Áit Tí Geadáin óna acomhal le Bóthar R379 an Chlocháin agus Bóthar L11021 na Cé go dtí pointe 180 méadar siar ón acomhal sin,
- (c) Bóthar L1103 Leitir Fraic ar feadh achar 62 mhéadar soir óna acomhal le Bóthar R379 an Chlocháin,
- (d) Bóthar L11021 na Cé,
- (e) An L11020,
- (f) Bóthar L1103 Leitir Fraic ar feadh achar 62 mhéadar óna acomhal le Bóthar R379 an Chlocháin.

C/50/10. Na bóithre seo a leanas sa Chlochán: -

Na bóithre go léir sa limistéar atá laistigh de theorainn lena ndéantar na pointí seo a leanas a nascadh le chéile le línte díreacha i ndiaidh a chéile:

- (a) pointe ar Bhóthar N59 na Gaillimhe, 580 méadar soir óna acomhal le Bóthar L5124 an Ospidéal,
- (b) pointe ar Bhóthar L5128 an Low Road, 109 méadar soir óna acomhal leis an L5127,
- (c) Pointe ar Bhóthar L5126 an Low Road, 44 mhéadar soir óna acomhal leis an L5126 agus Bóthar R341 Shráid an Droichid,
- (d) pointe ar an L51255, 33 mhéadar soir óna acomhal le Bóthar L51251 an Dúinín,
- (e) pointe ar Bhóthar L51251 an Dúinín, 91 mhéadar soir ó dheas óna acomhal le Bóthar R341 Shráid an Droichid,
- (f) pointe ar Bhóthar R341 Bhaile Conaola, 430 méadar óna acomhal leis an L51253,
- (g) pointe ar an L51253, 20 méadar siar ó dheas óna acomhal leis an R341,
- (h) pointe ar Bhóthar L5119 na Trá, 660 méadar óna acomhal le Bóthar L5125 na Príomhshráide,
- (i) pointe ar Bhóthar L1104 Bóthar na Spéire, 530 méadar óna acomhal le Bóthar L5125 High Road,
- (j) pointe ar Bhóthar N59 Chathair na Mart, 440 méadar ó thuaidh óna acomhal leis an L5123,
- (k) pointe ar an L5123, 12 mhéadar óna acomhal ó thuaidh le Bóthar N59 Chathair na Mart,

(l) pointe ar Bhóthar L5123 an Ospidéal, 17 méadar óna acomhal le Bóthar N59 Chathair na Mart,

(m) an pointe is faide soir ar Bhóthar L5124 an Ospidéal,

agus ón bpointe is déanaí atá luaite i líne dhíreach go dtí an pointe tosaigh ar Bhóthar N59 na Gaillimhe.

C/50/11. Na bóithre seo a leanas sa Chloch Bhreac: -

(a) Bóthar L1302 na Cloiche Brice Íochtair idir pointe 330 méadar siar óna acomhal leis an L5031 go dtí pointe 840 méadar siar ón acomhal sin,

C/50/12. Na bóithre seo a leanas sa Choill Rua: -

(a) Bóthar R336 an Spidéal-Chasla idir pointe 50 méadar soir óna acomhal le Bóthar L5203 Choill Rua Thiar agus pointe 275 mhéadar siar ón acomhal sin,

(b) An L5203 ar feadh achar 20 méadar óna acomhal le Bóthar R336 an Spidéal-Chasla,

(c) An L52033 ar feadh achar 20 méadar óna acomhal le Bóthar R336 an Spidéal-Chasla,

(d) An L52028 ar feadh achar 20 méadar óna acomhal le Bóthar R336 an Spidéal-Chasla.

C/50/13. Na bóithre seo a leanas i gConga: -

(a) An R345 i mbaile fearainn Chreig an Rí ón trasnú is faide soir le teorainn an chontae le Contae Mhaigh Eo go dtí pointe 500 méadar siar ón teorainn sin,

(b) An L5311 óna acomhal leis an R345 ó thuaidh go dtí an teorainn le Contae Mhaigh Eo.

C/50/14. Na bóithre seo a leanas i gCorr na Móna: -

(a) Bóthar R345 na Fairche-an Mháma idir pointe 140 méadar soir ó thuaidh óna acomhal le Bóthar L1302 na Cloiche Brice agus pointe 45 mhéadar soir ó thuaidh óna acomhal le Bóthar L5322 Chromghlinne,

(b) Bóthar L1302 na Cloiche Brice ar feadh achar 180 méadar óna acomhal le Bóthar R345 Chonga-an Mháma,

(c) Bóthar L5323 Dhúrois ar feadh achar 70 méadar óna acomhal le Bóthar R345 Chonga-an Mháma,

(d) An L53222.

C/50/15. Na bóithre seo a leanas ar Oileáin Chontae na Gaillimhe: -

- (a) Gach bóthar poiblí ar Inis Mór, Árainn,
- (b) Gach bóthar poiblí ar Inis Meáin, Árainn,
- (c) Gach bóthar poiblí ar Inis Oírr, Árainn,
- (d) Gach bóthar poiblí ar Inis Bó Finne.

C/50/16. Na bóithre seo a leanas idir Eanach Mheáin agus Leitir Móir: -

- (a) Bóthar an R374 idir Eanach Mheáin agus Leitir Móir idir pointe 250 méadar ó dheas den L5224 agus pointe 900 méadar ó dheas den acomhal sin.

C/50/17. Na bóithre seo a leanas ar an bhFairche: -

- (a) Bóthar R345 Chonga idir pointe 610 méadar soir óna acomhal le Bóthar R300 Cheapach na gCapall agus pointe 430 méadar ó dheas ón acomhal sin,
- (b) Bóthar R300 Cheapach na gCapall ar feadh achar 120 méadar óna acomhal le Bóthar R345 Chonga,
- (c) Bóthar L5306 Cheathrú Shéicín ar feadh achar 50 méadar óna acomhal le Bóthar R345 Chonga.

C/50/18. Na bóithre seo a leanas sna Forbacha: -

- (a) Bóthar R336 Bhearna-an Spidéil idir pointe 30 méadar soir óna acomhal le Bóthar L5389 Choisméig Mór agus pointe 260 méadar siar óna acomhal leis an L5392,
- (b) Bóthar L5389 Choisméig Mór ar feadh achar 230 méadar ó Bhóthar R336 Bhearna-an Spidéil,
- (c) Bóthar L1322 Chnocán an Bhodaigh ar feadh achar 65 mhéadar óna acomhal le Bóthar R336 Bhearna-an Spidéil,
- (d) Bóthar L5392 na Straidhpe ar feadh achar 60 méadar óna acomhal le Bóthar R336 Bhearna-an Spidéil.

C/50/19. Na bóithre seo a leanas i nGort an tSléibhe: -

- (a) Bóthar L5381 Ghort an tSléibhe ar feadh achar 490 méadar óna acomhal le Bóthar N59 na Gaillimhe-an Chlocháin,
- (b) An L53811.

C/50/20. Na bóithre seo a leanas sa Ghort Mór, Ros Muc: -

- (a) Bóthar R340 na Scríbe go Cill Chiaráin idir pointe 400 méadar soir óna acomhal le Bóthar L1204 Ros Muc agus pointe 170 méadar siar ón acomhal sin,
- (b) Bóthar L1204 Ros Muc ar feadh achar 30 méadar óna acomhal leis an R340.

C/50/21. Na bóithre seo a leanas sa Líonán: -

- (a) Bóthar N59 Chathair na Mart-an Chlocháin idir pointe 785 mhéadar soir ó thuaidh óna acomhal le Bóthar R336 an Mháma agus pointe 1018 méadar siar ón acomhal sin,
- (b) Bóthar R336 an Mháma ar feadh achar 570 méadar óna acomhal le Bóthar N59 Chathair na Mart-an Chlocháin.

C/50/22. Na bóithre seo a leanas i Leitir Móir: -

- (a) Bóthar R374 Chasla-Leitir Mealláin idir pointe 595 mhéadar ó dheas óna acomhal le Bóthar L5228 Leitir Calaidh agus pointe 315 mhéadar ó thuaidh ón acomhal sin.
- (b) Bóthar L5228 Leitir Calaidh ar feadh achar 220 méadar óna acomhal le Bóthar R374 Chasla-Leitir Mealláin,
- (c) An L52281,
- (d) An L52282 ar feadh achar 20 méadar óna acomhal le Bóthar R374 Chasla-Leitir Mealláin.

C/50/23. Na bóithre seo a leanas i Leitir Fraic: -

- (a) Bóthar N59 an Chlocháin-an Líonáin idir pointe 220 méadar soir ó thuaidh óna acomhal le Bóthar L1101 Chrois na Tulaí agus pointe 215 mhéadar siar ó dheas ón acomhal sin,
- (b) Bóthar L1101 Chrois na Tulaí ar feadh achar 237 méadar óna acomhal le Bóthar N59 an Chlocháin-an Líonáin,
- (c) An L11030.

C/50/24. Na bóithre seo a leanas i Maigh Cuilinn: -

- (a) Bóthar N59 na Gaillimhe-an Chlocháin idir pointe 343 mhéadar soir ó dheas óna acomhal le Bóthar L1313 an tSéipéil agus pointe 776 mhéadar siar ó thuaidh ón acomhal sin,
- (b) Bóthar L1320 an Spidéil ar feadh achar 1000 méadar óna acomhal le Bóthar N59 na Gaillimhe-an Chlocháin,

- (c) Bóthar L13201 Ghort Uí Lochlainn,
- (d) Bóthar L1313 an tSeipéil ar feadh achar 510 méadar óna acomhal le Bóthar N59 na Gaillimhe-an Chlocháin,
- (e) Bóthar L53732 Bhaile Uí Chuirce,
- (f) Bóthar L53684 Danesfield.

C/50/25. Na bóithre seo a leanas ar an Mám: -

- (a) Bóthar R345 Chorr na Móna óna acomhal leis an R336 go dtí pointe 150 méadar soir ón acomhal sin,
- (b) Bóthar R336 an Tí Dhóite-an Líonáin idir pointe 200 méadar ó dheas óna acomhal leis an R345 agus pointe 100 méadar siar ó thuaidh ón acomhal sin.

C/50/26. Na bóithre seo a leanas in Uachtar Ard: -

- (a) Bóthar N59 na Gaillimhe-an Chlocháin (lena n-áirítear Sráid an Droichid) idir pointe 30 méadar soir ó dheas óna acomhal le Bóthar L5333 na Creige agus pointe 70 méadar siar ó acomhal thoir cuid L5330 Bhóthar an Chláir Mhóir leis an N59,
- (b) Bóthar L5334 an Locha,
- (c) An L53341 agus L53342,
- (d) An L53343,
- (e) Bóthar L1310 Glann (ag Sráid an Champa) óna acomhal leis an N59, ag síneadh ó thuaidh go dtí pointe 180 méadar siar ó thuaidh óna acomhal le Sráid L13108 an Champa Íochtair,
- (f) Bóthar L1310 na Tóna Buí (ag Cois Abhann) ar feadh achar 555 mhéadar óna acomhal le Bóthar N59 Shráid an Droichid,
- (g) Bóthar L1311 an Stáisiúin (Cluais Chéirín) ar feadh achar 646 mhéadar óna acomhal le Bóthar N59 na Gaillimhe-an Chlocháin,
- (h) Cuid L5330 Bhóthar an Chláir Mhóir óna acomhal thoir le Bóthar N59 an Chlocháin go dtí a acomhal siar leis an mbóthar sin,
- (i) Bóthar L5331 an Chláir Mhóir ar feadh achar 205 mhéadar óna acomhal le cuid L5330 Bhóthar an Chláir Mhóir,
- (j) An L53301 ar feadh achar 30 méadar óna acomhal le cuid L5330 Bhóthar an Chláir Mhóir,

- (k) Bóthar L5332 River Vista idir a acomhal le Bóthar L1311 an Stáisiúin agus a acomhal leis an L53321,
- (l) Bóthar L5333 na Creige, idir a acomhal le Bóthar N59 na Gaillimhe go dtí pointe 30 méadar soir óna acomhal le Bóthar L1311 an Stáisiúin,
- (m) An L13108 agus L13109,
- (n) An L53321 ar feadh achar 20 méadar óna acomhal le Bóthar L5332 River Vista.

C/50/27. Na bóithre seo a leanas i Ros an Mhíl: -

- (a) Bóthar R372 Ros an Mhíl ó pointe 35 mhéadar siar óna acomhal le Bóthar L1200 Bhaile na hAbhann a théann siar ó dheas go dtí an cuan.

C/50/28. Na bóithre seo a leanas i gCloch na Rón: -

- (a) Bóthar R341 Bhaile Conaola-Thuaim Beola idir pointe 110 méadar siar ó dheas óna acomhal le Bóthar L5134 Iorras Beag gar do Dhroichead na gCreag Dubh agus pointe 725 mhéadar ó thuaidh óna acomhal le Bóthar L5134 Lána Fuschia,
- (b) Iorras Beag/Waymont/Fuschia Lane L5134 óna acomhal le Bhóthar R341 Bhaile Conaola ag Iorras Beag go dtí a acomhal ag Lána Fuschia le Bóthar R341 Thuaim Beola,
- (c) Bóthar L5135 Theachíní Fairgreen,
- (d) Bóthar L51341 na dTeachíní.

C/50/29. Na bóithre seo a leanas sa Spidéal: -

- (a) Bóthar R336 na Gaillimhe-Chasla idir pointe 530 méadar soir óna acomhal le Bóthar L1320 Mhaigh Cuilinn agus pointe 510 méadar siar ón acomhal sin,
- (b) Bóthar L1320 Mhaigh Cuilinn ar feadh achar 830 méadar óna acomhal le Bóthar R336 na Gaillimhe-Chasla,
- (c) Bóthar L5399 Bhoth Chuanna Thoir ar feadh achar 23 mhéadar ó thuaidh óna acomhal le Bóthar R336 na Gaillimhe-Chasla,
- (d) Bóthar L5397 Bhaile Éamainn ar feadh achar 20 méadar ó thuaidh óna acomhal le Bóthar R336 na Gaillimhe-Chasla,
- (e) Bóthar L53992 na Céibhe,
- (f) Bóthar L13204 na Seanchéibhe.

C/50/30. Na bóithre seo a leanas ar an Tulaigh (R336): -

- (a) Bóthar R336 Indreabháin-Chasla idir pointe 440 mhéadar soir óna acomhal le Bóthar L52085 (Stiúideo TG4) agus pointe 60 méadar soir ón acomhal sin.

C/50/31. Na bóithre seo a leanas sa Tulaigh - Crois na Tulaí: -

- (a) Bóthar L5105 Rinn Mhaoile idir pointe 240 meadar ó thuaidh óna acomhal le Bóthar L5138 Loch na Tulaí agus pointe 30 méadar soir ó dheas óna acomhal le Bóthar L1101 Leitir Fraic,
- (b) Bóthar L1101 Leitir Fraic idir a acomhal le Bóthar L5105 Rinn Mhaoile ar feadh achar 510 méadar ó dheas ón acomhal sin,
- (c) Bóthar L5102 Leitir Geis ar feadh achar 30 méadar óna acomhal le Bóthar L1101 Rinn Mhaoile-Leitir Fraic,
- (d) Bóthar L5104 Thuairín Áithe ar feadh achar 30 méadar óna acomhal le Bóthar LP1101 Rinn Mhaoile-Leitir Fraic,
- (e) Bóthar L5138 Loch na Tulaí ar feadh achar 30 méadar óna acomhal le Bóthar L5105 Rinn Mhaoile-Leitir Fraic,
- (f) An L11014 ar feadh achar 30 méadar óna acomhal le Bóthar L5105 Rinn Mhaoile-Leitir Fraic,
- (g) An L11016 ar feadh achar 30 méadar óna acomhal le Bóthar L5105 Rinn Mhaoile-Leitir Fraic.

AN CÚIGIÚ SCEIDEAL

Bóithre a bhfuil luasteorainn speisialta seasca ciliméadar san uair (**60km/u**) forordaithe ina leith. Tá an uimhir 60 roimh uimhreacha liosta chun luasteorainn 60 km/u a thabhairt le fios.

C/60/1. Na bóithre seo a leanas i gCasla: -

- (a) Bóthar R343 Chasla-na Ceathrún Rua idir pointe 70 méadar siar óna acomhal le Bóthar R374 Bhéal an Daingin agus pointe 274 mhéadar soir ó thuaidh óna acomhal le Bóthar L5213 Bhóthar an Chillín ar an gCeathrún Rua,
- (b) An L5211 ar feadh achar 20 méadar óna acomhal le Bóthar R343 Chasla-na Ceathrún Rua.

C/60/2. Na bóithre seo a leanas ar an gCeathrún Rua: -

- (a) Bóthar L5212 an Ghleanna Mhóir ar feadh achar 30 méadar óna acomhal le Bóthar R343 Chasla-na Ceathrún Rua,
- (b) Lúb-bhóthar L52122 an Gharraí Rua,
- (c) An L52121 ar feadh achar 30 méadar óna acomhal le Bóthar R343 Chasla-na Ceathrún Rua.

C/60/3. Na bóithre seo a leanas i mBaile an Chlocháin:- -

- (a) Bóthar N59 an Chlocháin-na Gaillimhe idir pointe 573 mhéadar soir óna acomhal le Bóthar L5124 an Ospidéil agus pointe 900 méadar soir ón acomhal sin,
- (b) Bóthar N59 an Chlocháin-Chathair na Mart idir pointe 65 mhéadar ó thuaidh óna acomhal leis an L5123 agus pointe 440 mhéadar ó thuaidh ón acomhal sin,
- (c) Bóthar L5128 an Low Road ó phointe 109 méadar soir óna acomhal leis an L5127 go dtí a acomhal le Bóthar N59 na Gaillimhe.

C/60/4. Na bóithre seo a leanas i gConga: -

- (a) Bóthar R345 na Creige Dóite idir pointe 55 mhéadar siar óna acomhal leis an L5308 go dtí pointe 500m siar óna thrasní is faide soir le teorainn chontae Mhaigh Eo,
- (b) Bóthar L1304 Chorr na Móna óna acomhal leis an R345 go dtí pointe 275 mhéadar siar ó dheas ón acomhal sin,
- (c) Bóthar L5310 Cheapach Corcóige ar feadh achar 30 méadar óna acomhal le Bóthar R345 Chluain na Marbh.

C/60/5. Na bóithre seo a leanas i Maigh Cuilinn: -

- (a) Bóthar N59 na Gaillimhe-an Chlocháin idir pointe 343 mhéadar soir ó dheas óna acomhal le Bóthar L1313 an tSéipéil agus pointe 165 mhéadar soir ó dheas óna acomhal le Bóthar L5374 Ogúla,
- (b) Bóthar L5373 Choill Bhruachláin ar feadh achar 30 méadar óna acomhal le Bóthar N59 na Gaillimhe-an Chlocháin,
- (c) Bóthar L-5374 Ogúla ar feadh achar 30 méadar óna acomhal le Bóthar N59 na Gaillimhe - an Chlocháin,
- (d) Bóthar L53742 Bhaile Uí Choirc ar feadh achar 30 méadar óna acomhal le Bóthar N59 na Gaillimhe - an Chlocháin.

C/60/6. Na bóithre seo a leanas sna Mine (R336): -

- (a) Bóthar R336 an Spidéil-Chasla idir pointe 280 méadar siar óna acomhal le Bóthar L5206 an Chartúir Leathain agus pointe 360 méadar siar ón acomhal sin,
- (b) Na bóithre seo a leanas, L52074, L5206, L52075, L52063, L52062, L52061.

C/60/7. Na bóithre seo a leanas in Uachtar Ard: -

- (a) Bóthar N59 an Chlocháin idir pointe 70 méadar siar óna acomhal le hacomhal thoir chuid L5330 Bóthar an Chláir Mhóir leis an N59 agus pointe 665 mhéadar siar ón acomhal sin,
- (b) Bóthar N59 na Gaillimhe idir pointe 30 méadar soir ó dheas óna acomhal le Bóthar L5333 na Creige agus pointe 82 mhéadar siar ó dheas óna acomhal le Bóthar L5336 an Bhile Mhóir,
- (c) Bóthar L5336 an Bhile Mhóir ar feadh achar 20 méadar óna acomhal le Bóthar N59 na Gaillimhe,
- (d) Bóthar L1311 an Stáisiúin (Bóthar Chluais Chéirín) idir pointe 646 mhéadar ó dheas óna acomhal le Bóthar N59 Shráid an Droichid agus pointe 100 méadar ó dheas óna acomhal le Bóthar L5333 na Creige,
- (e) Bóthar L5333 na Creige ar feadh achar 30 méadar óna acomhal le Bóthar L1311 Bóthar an Stáisiúin,
- (f) Bóthar L5322 Cheann Ramhar idir a acomhal le Bóthar L1311 an Stáisiúin agus a acomhal leis an L53321,
- (g) Na bóithre seo a leanas sa Chorr: An L5335, L53351, L53352, L53353.

C/60/8. Na bóithre seo a leanas i Ros Cathail: -

- (a) Bóthar N59 na Gaillimhe-an Chlocháin idir pointe 350 méadar siar ó thuaidh ón acomhal le Bóthar L1314 Chill Aithnín agus pointe 460 méadar ó dheas ón acomhal sin,
- (b) Bóthar L1314 Chill Aithnín ar feadh achar 750 méadar óna acomhal le Bóthar N59 na Gaillimhe-an Chlocháin,
- (c) Bóthar L13142 McEville,
- (d) Bóthar L13143 Kinneavy,

C/60/9. Na bóithre seo a leanas sa Spidéal: -

- (a) Bóthar R336 na Gaillimhe-Chasla idir pointe 530 méadar soir óna acomhal le Bóthar LP1320 Mhaigh Cuilinn agus pointe 250 méadar soir óna acomhal le Bóthar L53955 Bhaile an tSagairt.
- (b) An L5396 ar feadh achar 20 méadar ón R336,
- (c) An L53964 ar feadh achar 20 méadar ón R336,
- (d) An L5395 ar feadh achar 20 méadar ón R336,
- (e) An L53955 ar feadh achar 20 méadar ón R336,
- (f) An L53954 ar feadh achar 20 méadar ón R336,
- (g) An L53956 ar feadh achar 20 méadar ón R336,

C/60/10. Na bóithre seo a leanas i Sraith Salach: -

- (a) Bóthar N59 na Gaillimhe-an Chlocháin idir pointe 284 mhéadar siar óna acomhal le Bóthar L12069 Lios Uachtair agus pointe 580 méadar siar ón acomhal sin.

C/60/11. Na bóithre seo a leanas sa Tulaigh Mhór (R336): -

- (a) Bóthar R336 Indreabháin- Chasla idir pointe 120 méadar ó thuaidh óna acomhal le Bóthar L1200 Ros an Mhíl agus pointe 170 mhéadar soir ó dheas ón acomhal sin,
- (b) Bóthar L1200 Ros an Mhíl ar feadh achar 100 méadar óna acomhal le Bóthar R336 Indreabháin-Chasla,
- (c) Bóthar L5208 Bhaile na hAbhann Theas ar feadh achar 30 méadar óna acomhal le Bóthar R336 Indreabháin-Chasla.

AN SÉÚ SCEIDEAL

Bóithre a bhfuil luasteorainn speisialta ochtó ciliméadar san uair (**80km/u**) forordaithe ina leith. Tá an uimhir 80 roimh uimhreacha liosta chun luasteorainn 80 km/u a thabhairt le fios.

C/80/1. Na bóithre seo a leanas i nGort an tSléibhe (Mainistir Glenlo) (N59): -

- (a) Bóthar N59 na Gaillimhe-an Chlocháin ón áit is faide siar ina dtrasnáionn an N59 Teorainn Chathair na Gaillimhe go dtí pointe 780 méadar siar óna acomhal le Bóthar L5381 Ghort an tSléibhe.

C/80/2. An bóthar seo a leanas i gCláideach, Maigh Cuilinn (N59): -

- (a) Bóthar N59 na Gaillimhe-an Chlocháin idir pointe 165 mhéadar soir ó dheas óna acomhal le Bóthar L5374 Ogúla agus pointe 750 méadar soir ó dheas ón acomhal sin.

C/80/3. Na bóithre seo a leanas ar an Teach Dóite (N59): -

- (a) Bóthar N59 na Gaillimhe-an Chlocháin idir pointe 250 méadar soir óna acomhal le Bóthar R336 an Mháma agus pointe 450 méadar soir ón acomhal sin.

AN SEACHTÚ SCEIDEAL

Bóithre a bhfuil luasteorainn speisialta Céad Ciliméadar san uair (**100km/u**) forordaithe ina leith. Tá an uimhir 100 roimh uimhreacha liosta chun luasteorainn 100km/u a thabhairt le fios.

>>NÍ ANN DÓIBH<<

AN TOCHTÚ SCEIDEAL

Bóithre a bhfuil luasteorainn speisialta Céad Fiche ciliméadar san uair (**120km/u**) forordaithe ina leith. Tá an uimhir 120 roimh uimhreacha liosta chun luasteorainn 120 km/u a thabhairt le fios.

>>NÍ ANN DÓIBH<<

AN NAOÚ SCEIDEAL

Bóithre ar ina leith a bhfuil Luasteorainn Speisialta do Thréimhsí Sonraithe agus do Laethanta Sonraithe forordaithe ina leith de réir Alt 9(5) den Acht um Thrácht ar Bhóithre 2004.

Beidh éifeacht leis na luasteorainneacha speisialta tréimhsiúla seo ó Luan go hAoine, go huile, gach seachtain i rith na tréimhse ón 26 Lúnasa gach bliain suas go dtí an 30 Meitheamh an bhliain dár gcionn, agus an dáta sin san áireamh, ag na tráthanna atá leagtha amach, agus sna suímh atá sonraithe, anseo thíos. Tá P roimh uimhreacha liosta a thugann le fios gur luasteorainn thréimhsiúil atá i gceist.

Bóithre a bhfuil luasteorainn speisialta thréimhsiúil caoga ciliméadar san uair (**50km/u**) forordaithe ina leith.

- C/P/1. Scoil Náisiúnta Chamais (R336):**
Bóthar R336 Chasla idir pointe 12 méadar ó dheas óna acomhal le Bóthar L52394 na Locha-Sheanadh Seangán agus pointe 565 méadar ó thuaidh ón acomhal sin, idir na huaireanta 08.40 go 9.10, 13.55 go 14.15 agus 14.55 go 15.15.
- C/P/2. Scoil Náisiúnta Ros Cathail (N59):**
Bóthar N59 na Gaillimhe-an Chlocháin idir pointe 40 méadar ó thuaidh óna acomhal le Bóthar L1314 an Phreabáin agus pointe 310 méadar siar ó thuaidh ón acomhal sin, idir na huaireanta 08:20 go 08:50, 13.25 go 13:45 agus 14:25 go 15:05.
- C/P/3. Scoil Náisiúnta Sailearna (ina n-áirítear Coláiste Cholmcille):**
Bóthar R336 na Gaillimhe-Chasla idir pointe 470 méadar soir óna acomhal leis an L52038 (Bóthar MBB Forbairt Teoranta) agus pointe 215 méadar siar ón acomhal sin, idir na huaireanta 8.30 go 9.00, 13.35 go 13.55, 14.35 go 14.55, 15.40 go 16.00.
- C/P/4. Scoil Náisiúnta Thír an Fhia (R347):**
Bóthar R374 Leitir Móir-Leitir Mealláin idir pointe 130 méadar ó thuaidh óna acomhal le Bóthar L5230 Ghleann Trasna agus pointe 130 méadar ó dheas ón acomhal sin, idir na huaireanta 8.50 agus 9.20, 13.55 agus 14.15 agus 14.55 agus 15.15.
- C/P/5. Scoil Náisiúnta na dTuairíní:**
Bóthar L1321 Bhearna idir pointe 30 méadar ó thuaidh óna acomhal le Bóthar L5380 Chorr Chuilinn agus pointe 270 méadar ó thuaidh ón acomhal sin, idir na huaireanta 08.30 go 09.00, 12:25 go 12:45, 13.35 go 13.55 agus 14.35 go 14.55.
- C/P/6. Scoil Náisiúnta Thulaigh Mhic Aodháin:**
Bóthar L1313 Knockferry-Mhaigh Cuilinn idir pointe 135 méadar ó thuaidh óna acomhal le Bóthar L1314 an Obhair Thiar agus pointe 107 méadar ó dheas ón acomhal sin, idir na huaireanta 08.30 go 09.00, 13.25 go 13.45 agus 14.25 go 14.45.

Bóithre a bhfuil luasteorainn speisialta thréimhsiúil seasca ciliméadar san uair (**60km/u**) forordaithe ina leith.

C/P/7

Scoil Náisiúnta Doire Ghlinne (N59):

Bóthar N59 na Gaillimhe-an Chlocháin idir pointe 100 méadar siar ó thuaidh óna acomhal le Bóthar L5328 na Léime agus pointe 460 méadar siar ó thuaidh ón acomhal sin, idir na huaireanta 08:20 go 08:50, 13.25 go 13:45 agus 14:25 go 14:45.

C/P/8

Scoil Náisiúnta an Bhaile Nua (N59):

Bóthar N59 na Gaillimhe-an Chlocháin idir pointe 154 mhéadar soir ó thuaidh óna acomhal le Bóthar L53481 an Bhaile Nua agus pointe 310 méadar siar ó thuaidh óna acomhal le Bóthar L1315 Dhroimnín idir na huaireanta 08:40 go 09:10, 13.20 go 13:40 agus 14:20 go 14:40.

BEIDH FEIDHM AG NA GNÁTH-LUASTEORAINNEACHA DO NA hÁITEANNA LENA MBAINNEANN I RITH NA dTRÉIMHSÍ EILE GO LÉIR.

**FODHLÍTHE CHONTAE NA GAILLIMHE UM THRÁCHT AR
BHÓITHRE LUASTEORAINNEACHA SPEISIALTA
2018**

IMLEABHAR 4
CEANTAR BARDASACH BHAILE
LOCHA RIACH

<u>SUÍMH</u>	
An Mhainistir	Cill Íomair
Ard Raithin	Cill Rícill
Baile an Doirín	Scoil Náisiúnta Chill Tartan
Baile na Cille	Cill Tulach
Ballán	Cinn Mhara
An Cheathrú Bhán	An Lábán
Creachmhaoil	Baile Locha Riach
Baile an Ghoirt - Thuaidh	Port Omna
Baile an Ghoirt - Theas	Ráth na Fulracha
Scoil Náisiúnta Ghort an Iomaire	Tíne
Goirtíní	An Ghráig
Gort Uí Mhadaín	An N67 ó Chill Cholgáin go dtí Teorainn Chontae an Chláir
Cill Bheaganta	An R446 Cill Rícill-Fuarchoill
Cill Chríost	Acomhal 16 an M6, sa Cheathrú Chaol
Cill Cholgáin	Acomhal 16 an M18 sa Ghort
Scoil Náisiúnta Chill Chúile	Acomhal 17 an M18 i Kiltiernan

AN DARA SCEIDEAL

Bóithre a bhforordaítear luasteorainn speisialta tríocha míle san uair **(30km/u)** ina leith. Tugtar CRIOSANNA MALLA in EASTÁIT TITHÍOCHTA ar an luasteorainn sin chomh maith. Tá an uimhir 30 roimh uimhreacha liosta chun luasteorainn 30 km/u a thabhairt le fios.

L/30/1. Na heastáit tithíochta seo a leanas in Ard Raithin: -

Sna ceantair chónaithe

- (i) Caisleán Raithlín,
- (ii) An tEastáit Nua.

L/30/2. Na heastáit tithíochta seo a leanas i mBaile an Doirín: -

Sna ceantair chónaithe

- (i) Caoin Dara.

L/30/3. Na heastáit tithíochta seo a leanas i gCreachmhaoil: -

Sna ceantair chónaithe

- (i) Bealach Blackberry,
- (ii) Cúirt Chill Órtha.

L/30/4. Na heastáit tithíochta seo a leanas i mBaile an Ghoirt: -

Sna ceantair chónaithe

- (i) The Maples,
- (ii) Ard Guaire,
- (iii) Sráid Crowe (seachas an chuid atá ar an R458),
- (iv) Siúlán na hAbhann,
- (v) Dún na Rí,
- (vi) Cúirt Bhreac,
- (vii) Lána Boland,
- (viii) Radharc na hAbhann,
- (ix) An Garrán.

L/30/5. Na heastáit tithíochta seo a leanas i gCill Íomair: -

Sna ceantair chónaithe

- (i) Saint Joseph's,
- (ii) Mahera More,
- (iii) Páirc an Ghleanna.

L/30/6. Na heastáit tithíochta seo a leanas i gCillín a Díoma: -

Sna ceantair chónaithe

- i. Na Cluainte.

L/30/7. Na heastáit tithíochta seo a leanas i gCinn Mhara: -

Na ceantair chónaithe

- (i) Páirc Convent
- (ii) Arvough.

L/30/8. Na heastáit tithíochta seo a leanas i mBaile Bhaile Locha Riach: -

Sna ceantair chónaithe

- (i) Corrán Coscorríg,
- (ii) Dún an Óir,
- (iii) Saint Laurence's Fields,
- (iv) Páirc Lakeside,
- (v) Carraig Allain,
- (vi) Gairdíní Fahy
- (vii) Páirc Eden,
- (viii) Taobh Uisce,
- (ix) Garrybreedia,
- (x) The Waterfront,
- (xi) Baunoge,
- (xii) Ashlawn,
- (xiii) Hazelwood,
- (xiv) Cois Fuaráin,
- (xv) Cúirt Rus-in Urbe,
- (xvi) An Lochán,
- (xvii) Drom na Cille,
- (xviii) Cosmona,
- (xix) Céide Donnellan,
- (xx) Garrán Chestnut,
- (xxi) Garrán Tulla Hill.

L/30/9. Na heastáit tithíochta seo a leanas i bPort Omna: -

Sna ceantair chónaithe

- (i) The Spirals,
- (ii) Cois na hAbhann,
- (iii) Eastát St Bridget,
- (iv) Páirc Shannon,
- (v) An Baile Glas,
- (vi) Páirc Marian,
- (vii) Radharc na Coille,

AN CEATHRÚ SCEIDEAL

Bóithre a bhfuil luasteorainn speisialta caoga ciliméadar san uair **(50 km/u)** forordaithe ina leith. Tá an uimhir 50 curtha roimh uimhreacha liosta chun luasteorainn 50 km/u a thabhairt le fios.

L/50/1. Na bóithre seo a leanas in Ard Raitin: -

- (a) Cearnóg an Mhargaidh,
- (b) Bóthar R458 na Gaillimhe-Luimnigh idir pointe 258 méadar siar ó thuaidh óna acomhal theas leis an R347 (Cearnóg an Mhargaidh) agus pointe 248 méadar ó dheas óna acomhal theas leis an R347 (Cearnóg an Mhargaidh),
- (c) Bóthar R347 Chreachmhaoile ar feadh achar 839 méadar soir ó thuaidh óna acomhal le Bóthar R458 na Gaillimhe-Luimnigh ag Cearnóg an Mhargaidh,
- (d) Bóthar R347 Chinn Mhara ar feadh achar 240 méadar siar óna acomhal le Bóthar R458 na Gaillimhe-Luimnigh ag Cearnóg an Mhargaidh,
- (e) Bóthar L85663 an Stáisiúin ar feadh achar 46 mhéadar siar ó thuaidh óna acomhal theas le Bóthar R458 na Gaillimhe-Luimnigh.

L/50/2. Na bóithre seo a leanas i mBaile an Doirín (N67): -

- (a) Bóthar N67 Chinn Mhara-Chill Cholgáin idir pointe 327 méadar siar ó dheas óna acomhal le Bóthar L4505 Chloch an Bhaile Mhóir agus Bóthar L8562 Choillín Árann agus pointe 210 méadar soir ó thuaidh ón acomhal sin,
- (b) Bóthar L4505 Chloch an Bhaile Mhóir ar feadh achar 670 méadar óna acomhal le Bóthar N67 Chinn Mhara-Chill Cholgáin,
- (c) Bóthar L8562 Choillín Árann ar feadh achar 520 méadar óna acomhal le Bóthar N67 Chill Cholgáin-Chinn Mhara,
- (d) Bóthar L45052 Mhongánaí ar feadh achar 100 méadar óna acomhal le Bóthar L4505 Chloch an Bhaile Mhóir.

L/50/3. Na bóithre seo a leanas i mBaile na Cille: -

- (a) Bóthar R353 an Ghoirt-Phort Omna idir pointe 58 méadar soir óna acomhal le Bóthar L8206 Chnoc Droma Móir agus pointe 40 méadar soir óna acomhal le Bóthar L8225 Lios an Uisce,
- (b) Bóthar L8225 Lios an Uisce ar feadh achar 30 méadar soir ó thuaidh óna acomhal le Bóthar R353 an Ghoirt-Phort Omna,

- (c) Bóthar L8226 an Chnoic Rua ar feadh achar 20 méadar ó thuaidh óna acomhal le Bóthar R353 an Ghoirt-Phort Omna,
- (d) Bóthar L82264 Bhaile Uí Chorbáin ar feadh achar 250 méadar ó dheas óna acomhal le Bóthar R353 an Ghoirt-Phort Omna,
- (e) An L82265.

L/50/4. Na bóithre seo a leanas sa Bhallán: -

- (a) Bóthar R350 Bhaile Locha Riach-Bhéal Átha Feá idir pointe 119 méadar ó dheas óna acomhal le Bóthar L4194 Chill Rícill agus pointe 275 mhéadar ó thuaidh ón acomhal sin,
- (b) Bóthar L4194 Chill Rícill ar feadh achar 191 mhéadar óna acomhal le Bóthar R350 Bhaile Locha Riach-Bhéal Átha Feá,
- (c) Bóthar L4193 Chill Tulach ar feadh achar 310 méadar óna acomhal le Bóthar R350 Bhaile Locha Riach-Bhéal Átha Feá.

L/50/5. Na bóithre seo a leanas sa Cheathrú Bhán: -

- (a) Bóthar R349 Bhaile Locha Riach-Bhaile Átha an Rí idir pointe 91 mhéadar ó dheas óna acomhal le Bóthar L3114 Chill Tulach agus pointe 809 méadar siar ó thuaidh ón acomhal sin,
- (b) Bóthar L3114 Chill Tulach ar feadh achar 50 méadar óna acomhal le Bóthar R349 Bhaile Locha Riach-Bhaile Átha an Rí,
- (c) An L31146.

L/50/6. Na bóithre seo a leanas i gCreachmhaoil: -

- (a) Bóthar R446 na Gaillimhe-Bhaile Locha Riach idir pointe 637 méadar siar ó thuaidh óna acomhal le Bóthar L3113 Ghaintí agus pointe 676 mhéadar soir ó dheas ón acomhal sin,
- (b) Bóthar L3113 Ghaintí ar feadh achar 580 méadar óna acomhal le Bóthar R446 na Gaillimhe-Bhaile Locha Riach,
- (c) Bóthar L8577 Grenage ar feadh achar 37 méadar óna acomhal le Bóthar R446 na Gaillimhe-Bhaile Locha Riach,
- (d) Bóthar R347 Ard Raithin ar feadh achar 508 méadar óna acomhal le Bóthar R446 na Gaillimhe-Bhaile Locha Riach,
- (e) Bóthar L85793 Ghleanntán na hAbhann óna acomhal le Bóthar R347 Ard Raithin go dtí deireadh an cul-de-sac.

L/50/7. Na bóithre seo a leanas ag acomhal 16 an M18 sa Ghort: -

- (a) Acomhal 16 Mhótarbhealach M18 Inse-Thuama ag dul ó thuaidh: - ag imeacht den sliosbhóthar óna acomhal leis an timpeallán siar ón uasbhealach go dtí pointe 30 méadar ó thuaidh ón suíomh sin,
- (b) Acomhal 16 Mhótarbhealach M18 Inse-Thuama ag dul ó dheas: - ag imeacht den sliosbhóthar ón líne géill slí ag a acomhal leis an R458 go dtí pointe 30 méadar o thuaidh ón suíomh sin,
- (c) Acomhal 16 Mhótarbhealach an M18: - an t-uasbhealach agus timpealláin thiar agus thoir, lena n-áirítear píosa 92 mhéadar de bhóthar ceangail ón timpeallán thiar go dtí an L 83111.

L/50/8. Na bóithre seo a leanas sa Ghort: -

- (a) Bóthar Theachíní Bhaile Uí Aodha, Bóthar L85085 na Beairice, Bóthar L85081 Lána Boland, Sráid an tSéipéil, Bóthar L85078 Lána Courtney, Bóthar L85072 Garrabeg, Lána Lowrey, Bóthar an Iarnróid, Sráid Slipper, an Chearnóg,
- (b) An L85087 ina n-áirítear Bóthar an tSéipéil agus Sráid na Banríona,
- (c) Bóthar R458 Ard Raithin-Chroisín idir a acomhal leis an timpeallán atá soir ó uasbhealach an M18 agus pointe 690 méadar ó dheas óna acomhal le Cuarbhóthar an L8530,
- (d) An L85076 ar an taobh thoir den R458 i dtreo chúl theachíní na Comhairle Contae ag Ardán N. Colmán,
- (e) An L85304,
- (f) An L85307,
- (g) Bóthar R380 Cill Chríost ar feadh achar 321 mhéadar soir ó thuaidh óna acomhal le Bóthar R458 Croisín,
- (h) An cúlbealach isteach ó Bhóthar L85087 Shráid na Banríona go dtí Clochar Shiúracha na Trócaire,
- (i) An Lána ón taobh ó dheas den Chearnóg ag pointe 69 méadar soir ó Bhóthar L85087 an tSéipéil,
- (j) Bóthar L4514 an Tobair ar feadh achar 405 mhéadar ó dheas óna acomhal le Bóthar R460 Chill Mhic Dhuach,
- (k) An L85306 i dtreo Cannahowna nó Abhainn an Ghoirt ón gceann theas de Shráid an tSéipéil,

- (l) Bóthar cul-de-sac (seanbhóthar an R460) óna acomhal le Bóthar L4514 an Tobair go dtí 10 méadar siar óna acomhal le Bóthar L8531 an Ghleanna Bhric,
- (m) Bóthar L8531 an Ghleanna Bhric,
- (n) Bóthar L85311 an tSeanmhachaire Gailf ar feadh achar 10 méadar óna acomhal le Bóthar R458 Órán Mór (an N18 roimhe seo),
- (o) Bóthar L85314 Chionn Inse,
- (p) Cuarbhóthar an L8530 ar feadh achar 16 mhéadar óna acomhal leis an R458,
- (q) An L85075.

L/50/9. Na bóithre seo a leanas i gCill Bheaganta: -

- (a) Bóthar R353 an Ghoirt-Phort Omna idir pointe 70 méadar siar óna acomhal le Bóthar L85195 an Rosáin agus pointe 630 méadar soir ón acomhal sin,
- (b) Bóthar L85195 an Rosáin ar feadh achar 30 méadar óna acomhal le Bóthar R353 an Ghoirt-Phort Omna.

L/50/10. Na bóithre seo a leanas i gCill Chríost: -

- (a) Bóthar R380 Bhaile Locha Riach-an Ghoirt (an N66 roimhe seo) idir pointe 230 méadar soir ó thuaidh óna acomhal le Bóthar L4222 an Chartrúin agus pointe 183 mhéadar siar ó dheas ón acomhal sin,
- (b) Bóthar L4222 an Chartrúin ar feadh achar 389 méadar óna acomhal le Bóthar R380 Bhaile Locha Riach-an Ghoirt,
- (c) Bóthar L4218 Shonnaigh ar feadh achar 615 mhéadar óna acomhal le Bóthar R380 Bhaile Locha Riach-an Ghoirt,
- (d) Bóthar L42186 Bhaile an Gharraí ar feadh achar 30 méadar óna acomhal le Bóthar L4218 Shonnaigh.

L/50/11. Na bóithre seo a leanas i gCill Íomair: -

- (a) Bóthar N65 Bhaile Locha Riach-Phort Omna idir pointe 137 méadar siar óna acomhal le Bóthar L4322 Chill Tormóir agus pointe 201 mhéadar soir ó dheas óna acomhal le Bóthar L4308 Ghort na Móna Thoir,
- (b) Bóthar L4315 Thíne ar feadh achar 216 mhéadar óna acomhal le Bóthar N65 Bhaile Locha Riach-Phort Omna,

- (c) Bóthar L4322 Chill Tormóir ar feadh achar 55 mhéadar óna acomhal le Bóthar N65 Bhaile Locha Riach-Phort Omna,
- (d) Bóthar L4308 Ghort na Móna Thoir ar feadh achar 246 mhéadar óna acomhal le Bóthar N65 Bhaile Locha Riach-Phort Omna.

L/50/12. Na bóithre seo a leanas i gCill Rícill: -

- (a) Bóthar R446 Bhéal Átha na Sluaighe-Bhaile Locha Riach idir pointe 203 mhéadar ó thuaidh óna acomhal le Bóthar L4194 an Bhalláin agus pointe 243 mhéadar ó dheas óna acomhal le Bóthar L4300 an Mhullaigh,
- (b) Bóthar L4300 an Mhullaigh ar feadh achar 91 mhéadar óna acomhal le Bóthar R446 Bhéal Átha na Sluaighe-Bhaile Locha Riach,
- (c) Bóthar L4194 an Bhalláin ar feadh achar 91 mhéadar óna acomhal le Bóthar R446 Bhéal Átha na Sluaighe-Bhaile Locha Riach,
- (d) Bóthar L42121 Mhéanais.

L/50/13. Na bóithre seo a leanas i gCill Tulach: -

- (a) Bóthar R348 Bhaile Átha an Rí-Bhéal Átha na Sluaighe idir pointe 250 méadar soir ó thuaidh óna acomhal le Bóthar L3115 Áth Tíomáin agus pointe 195 mhéadar siar óna acomhal le Bóthar L71822 na Reilige,
- (b) Bóthar L3115 Áth Tíomáin ar feadh achar 340 méadar óna acomhal leis an R348,
- (c) Bóthar L7182 Chlais an Ghainimh ar feadh achar 180 méadar óna acomhal leis an R348,
- (d) Bóthar L71822 na Reilige,
- (e) Bóthar L3114 Chloch an Riabháin ar feadh achar 1400 méadar óna acomhal le Bóthar L7182 Chlais an Ghainimh.

L/50/14. Na bóithre seo a leanas i gCinn Mhara: -

- (a) Bóthar N67 na Gaillimhe-Bhaile Uí Bheacháin idir pointe 205 mhéadar siar óna acomhal le Bóthar R347 Ard Raithin agus pointe 550 méadar siar óna acomhal le Bóthar L4509 Chill Tartan,
- (b) Bóthar L4509 Chill Tartan ar feadh achar 750 méadar óna acomhal le Bóthar N67 na Gaillimhe-Bhaile Uí Bheacháin,

- (c) Bóthar L4508 Thír Nimhin ar feadh achar 168 méadar óna acomhal le Bóthar L4509 Chill Tartan,
- (d) An L8570, ina n-áirítear Bóthar Green, óna acomhal is faide soir le Bóthar N67 na Gaillimhe (An Chéibh) go dtí a acomhal is faide siar le Bóthar N67 Bhaile Uí Bheacháin (Cinn Mhara Thiar),
- (e) An L85531,
- (f) An Chéibh L8570 agus L85702,
- (g) Páirc Radharc an Chaisleáin L85701,
- (h) An Chearnóg L85703,
- (i) Bóthar L85707 na Gléibe,
- (j) Bóthar L85706 Theach na Cúirte a nascann an Chéibh leis an bPríomhshráid,
- (k) An L85704, L85705 agus L85708.

L/50/15. Na bóithre seo a leanas sa Lábán: -

- (a) Bóthar L4518 an tSeisidh óna acomhal le Bóthar R458 Chill Cholgáin-an Ghoirt go dtí pointe 10 méadar siar ó dheas óna acomhal leis an L85902,
- (b) Bóthar L4521 Bhaile Mhic Dhuibh óna acomhal leis an L4518 go dtí a acomhal le Bóthar R458 Chill Cholgáin-an Ghoirt,
- (c) Bóithre L85902, L85903 agus L85904 Bhaile Uí Ghléara.

L/50/16. Na bóithre seo a leanas i mBaile Locha Riach: -

- (a) Beidh feidhm ag an luasteorainn limistéir fhoirgnithe 50 ciliméadar san uair maidir le gach bóthar laistigh den teorainn uirbeach dhlíthiúil seachas na bóithre sin agus na codanna de na bóithre sin atá liostaithe sa cúigiú, sa séú agus sa seachtú sceideal agus mar atá sonraithe sa dara sceideal a ghabhann leis na fodhlíthe seo,
- (b) Seanbhóthar R942 Bhaile Átha Cliath ó phointe 33 mhéadar soir óna acomhal leis Bóthar L8246 Bhaile na gCnocán go dtí an teorainn uirbeach dhlíthiúil,
- (c) Bóthar L8246 Bhaile na gCnocán,
- (d) Bóthar L8192 an Ghoirt Fhionn óna acomhal leis an R942, ó thuaidh go dtí deireadh an cul-de-sac,

- (e) Bóthar R380 an Ghoirt ar feadh achar 133 mhéadar siar ó dheas ó theorainn bhaile Bhaile Locha Riach.

L/50/17. Na bóithre seo a leanas i bPort Omna: -

- (a) Bóthar N65 Chill Íomair-Bhuiríos Uí Chéin, ina n-áirítear Sráid Naomh Breandán agus Ascaill Chluain Fearta (Bóthar an Droichid), idir pointe 40 méadar ó thuaidh óna acomhal le Bóthar R355 Bhéal Átha na Sluaighe agus pointe 734 mhéadar soir ó dheas óna acomhal le Bóthar L4327 Shráid Dhoiminic,
- (b) Bóthar N65 Chill Íomair-Phort Omna idir pointe 10 méadar ó dheas ón acomhal le Bóthar L43134 Áit Tí Gadhra agus pointe 400 méadar ó thuaidh ón acomhal sin,
- (c) Bóthar R352 Inse óna acomhal le Bóthar N65 Chill Íomair-Bhuiríos Uí Chéin go dtí pointe 15 mhéadar siar óna acomhal le Bóthar L4313 Thíne,
- (d) Bóthar R355 Bhéal Átha na Sluaighe ar feadh achar 225 mhéadar óna acomhal le Bóthar N65 Chill Íomair-Bhuiríos Uí Chéin,
- (e) Bóthar L4313 Thíne ar feadh achar 100 méadar óna acomhal le Bóthar R352 Inse,
- (f) Bóthar L43193 Ghort an Chatha ar feadh achar 30 méadar óna acomhal le Bóthar N65 Chill Íomair-Bhuiríos Uí Chéin,
- (g) An L4327 ina n-áirítear Sráid na Mainistreach agus Sráid Dhoiminic,
- (h) Bóthar L4328 Ardán Dhún Choillín,
- (i) Bóthar L4326 Ascaill an Chaisleáin,
- (j) Bóthar L4320 Shráid N. Pádraig,
- (k) Faiche an Aonaigh, Cearnóg an Mhargaidh,
- (l) Bóthar L4321 Shannon, Bóthar L4319 Naomh Brighid,
- (m) Bóthar L43134 Áth Tí Gadhra ar feadh achar 30 méadar óna acomhal le Bóthar N65 Chill Íomair.

L/50/18. Na bóithre seo a leanas i Ráth na Fulracha: -

- (a) Bóthar R348 Bhaile Átha an Rí-Bhéal Átha na Sluaighe idir pointe 88 méadar siar óna acomhal le Bóthar L7168 an Chnoic Rua agus pointe 120 méadar soir óna acomhal le Bóthar L7183 Hardy Cross,

- (b) Bóthar L7183 Hardy Cross ar feadh achar 120 méadar óna acomhal le Bóthar R348 Bhaile Átha an Rí-Bhéal Átha na Sluaighe,
- (c) Bóthar L7168 an Chnoic Rua ar feadh achar 30 méadar óna acomhal le Bóthar R348 Bhaile Átha an Rí-Bhéal Átha na Sluaighe.

L/50/19. Na bóithre seo a leanas i dTíne: -

- (a) Bóthar L4312 Bhaile Locha Riach-Phort Omna idir pointe 800 méadar siar ó thuaidh óna acomhal le Bóthar L4314 Chill Íomair agus pointe 628 méadar soir ó dheas ón acomhal sin,
- (b) Bóthar L4314 Chill Íomair ar feadh achar 260 méadar óna acomhal le Bóthar L4312 Bhaile Locha Riach-Phort Omna,
- (c) An L43126.

L/50/20. Na bóithre seo a leanas sa Ghráig: -

- (a) Bóthar R351 Bhaile Locha Riach-Cluain Có (nó Port Omna) idir pointe 590 méadar siar ó thuaidh ón bPríomhshráid Thuaidh agus pointe 752 mhéadar soir ón bPríomhshráid Theas lena n-áirítear an Phríomhshráid,
- (b) Bóthar L4202 Loch an Tóraic ar feadh achar 200 méadar óna acomhal le Bóthar L8204 Alleeny,
- (c) Bóthar L8205 Theach na Cúirte óna acomhal leis an bPríomhshráid R351 go dtí a acomhal le Bóthar R351 Bhaile Locha Riach,
- (d) Bóthar L8792 Cheapaigh an Chonnaidh ar feadh achar 640 méadar óna acomhal le Bóthar R351 Bhaile Locha Riach,
- (e) Bóthar L8204 Alleeny ar feadh achar 375 mhéadar ó dheas óna acomhal leis an R351,
- (f) Bóthar L4203 an Chlochair ar feadh achar 514 mhéadar soir óna acomhal le Bóthar L8204 Alleeny,
- (g) Bóthar L4318 Dhroiminn na Muclach Theas ar feadh achar 30 méadar óna acomhal le Bóthar Chluain Có R351 (nó Port Omna),
- (h) Nascbhóthar L8793 Cheapaigh an Chonnaidh ar feadh achar 30 méadar óna acomhal le Bóthar L8792 Cheapaigh an Chonnaidh.

AN CÚIGIÚ SCEIDEAL

Bóithre a bhfuil luasteorainn speisialta seasca ciliméadar san uair **(60km/u)** forordaithe ina leith. Tá an uimhir 60 roimh uimhreacha liosta chun luasteorainn 60 km/u a thabhairt le fios.

L/60/1. Na bóithre seo a leanas sa Mhainistir: -

- (a) Bóthar R353 Phort Omna-an Ghoirt idir pointe 100 méadar siar ó dheas óna acomhal leis an L4206 agus pointe 100 méadar siar ó dheas óna acomhal leis an L8230,
- (b) An L8230 ar feadh achar 100 méadar ó thuaidh óna acomhal le Bóthar R353 Phort Omna-an Ghoirt,
- (c) An L8790 ar feadh achar 143 mhéadar ó dheas óna acomhal le Bóthar R353 Phort Omna-an Ghoirt.

L/60/2. Na bóithre seo a leanas in Ard Raithin: -

- (a) Bóthar R458 na Gaillimhe idir pointe 100 méadar soir ó dheas óna acomhal le Líne Iarnróid Luimnigh-Bhaile Átha an Rí agus pointe 160 méadar soir ó dheas ón suíomh sin,
- (b) Bóthar R458 an Ghoirt idir pointe 248 méadar soir ó dheas ó Bhóthar R347 Chreachmhaoile agus pointe 428 méadar ó dheas ón acomhal sin,
- (c) Bóthar R347 Chreachmhaoile idir pointe 839 méadar soir ó thuaidh óna acomhal leis an R458 agus pointe 141 mhéadar soir ó thuaidh óna acomhal le Bóthar L8590 Chreig an Chláraigh,
- (d) Bóthar L8590 Chreig an Chláraigh ar feadh achar 100 méadar ó dheas óna acomhal le Bóthar R347 Ard Raithin-Chreachmhaoile.

L/60/3. Na bóithre seo a leanas i mBaile an Doirín (N67): -

- (a) Bóthar N67 Chill Cholgáin idir pointe 210 méadar soir ó thuaidh óna acomhal le Bóthar L4505 Chloch an Bhaile Mhóir agus pointe 390 mhéadar soir ó thuaidh ón acomhal sin.

L/60/4. Na bóithre seo a leanas i mBaile na Cille: -

- (a) Bóthar R353 an Ghoirt-Phort Omna idir pointe 58 méadar soir óna acomhal le Bóthar L8206 Chnoc Droma Móir agus pointe 215 mhéadar siar ón acomhal leis an L8208 ag an Teach Geata ag an mbealach isteach chuig Sean-Teach an Chreigín,
- (b) Bóthar L8206 Chnoc Droma Móir ar feadh achar 30 méadar óna acomhal le Bóthar R353 an Ghoirt-Phort Omna,

- (c) Bóthar L8208 an Chreigín ar feadh achar 30 méadar óna acomhal le Bóthar R353 an Ghoirt-Phort Omna.

L/60/5. Na bóithre seo a leanas sa Bhallán: -

- (a) Bóthar R350 Bhéal Átha Feá idir pointe 275 mhéadar ó thuaidh óna acomhal le Bóthar L4194 Chill Rícill agus pointe 505 mhéadar ó thuaidh ón acomhal sin.

L/60/6. Na bóithre seo a leanas i gCreachmhaoil: -

- (a) Bóthar R446 na Gaillimhe idir pointe 637 méadar siar ó thuaidh óna acomhal le Bóthar L3113 Ghaintí agus pointe 180 méadar siar ó thuaidh óna acomhal le Bóthar L4501 Chill Fhínín,
- (b) Bóthar L7164 Bhaile an Mhuine ar feadh achar 30 méadar óna acomhal le Bóthar R446 na Gaillimhe-Bhaile Locha Riach,
- (c) Bóthar L4501 Chill Fhínín ar feadh achar 1200 méadar óna acomhal leis an R446,
- (d) Bóthar L8577 Grenage idir pointe 37 méadar siar óna acomhal leis an R446 go dtí a acomhal le Bóthar L4501 Chill Fhínín,
- (e) Bóthar R347 Bhaile Átha an Rí ar feadh achar 180 méadar óna acomhal leis an R446,
- (f) Bóthar R446 Bhaile Locha Riach idir pointe 676 mhéadar soir ó dheas óna acomhal le Bóthar L3113 Ghaintí agus pointe 60 méadar soir ó dheas óna acomhal leis an L42198,
- (g) Bóthar L41921 An Chreagáin ar feadh achar 30 méadar óna acomhal le Bóthar R446 na Gaillimhe-Bhaile Locha Riach,
- (h) Bóthar L42198 Chill Órtha ar feadh achar 30 méadar óna acomhal le Bóthar R446 na Gaillimhe-Bhaile Locha Riach.

L/60/7. Na bóithre seo a leanas sa Ghort: -

- (a) Bóthar R458 Chill Cholgáin idir pointe 185 mhéadar ó dheas óna acomhal leis an L85311 agus pointe 393 mhéadar ó thuaidh ón acomhal sin,
- (b) Bóthar L85311 an tSeanmhachaire Gailf (cul de sac),
- (c) An L85318 (cul de sac),
- (d) Bóthar R380 Chill Chríost (an N66 roimhe seo) idir pointe 310 méadar soir ó thuaidh óna acomhal le Bóthar R458 Chroisín agus pointe 610 mhéadar soir ó thuaidh ón acomhal sin,

- (e) Cuarbhóthar L8530 idir pointe 20 méadar soir óna acomhal le Bóthar R458 Chroisín agus pointe 315 mhéadar soir ón acomhal sin,
- (f) Bóthar R458 Chroisín idir pointe 950 méadar ó dheas óna acomhal le Bóthar L85304 an Leathbhaile agus pointe 1115 mhéadar ó dheas ón acomhal sin,
- (g) Bóthar L4514 an Tobair idir pointe 400 méadar ó dheas óna acomhal le Bóthar R460 Chill Mhic Dhuach agus pointe 980 méadar ó dheas ón acomhal sin.

L/60/8. Na bóithre seo a leanas i nGoirtíní: -

- (a) Bóthar R352 Phort Omna-Scairbhe idir pointe 200 méadar ó thuaidh óna acomhal le Bóthar L8799 an Bháin Mhóir agus pointe 200 méadar ó dheas óna acomhal le crosbhóthar an L8802 /L88023,
- (b) Bóthar L8799 an Bháin Mhóir ar feadh achar 200 méadar óna acomhal le Bóthar R352 Phort Omna-Scairbhe,
- (c) Bóthar L8802 na Gráige ar feadh achar 165 mhéadar óna acomhal le Bóthar R352 Phort Omna-Scairbhe,
- (d) An L88023 (cul-de-sac).

L/60/9. Na bóithre seo a leanas i nGort Uí Mhadaín: -

- (a) Bóthar N65 Bhaile Locha Riach-Phort Omna idir pointe 94 mhéadar siar óna acomhal le Bóthar L4310 Thíne agus le Bóthar L4309 Cheapaigh an tSeagail agus pointe 175 mhéadar soir ón acomhal sin,
- (b) Bóthar L4309 Cheapaigh an tSeagail ar feadh achar 65 mhéadar óna acomhal le Bóthar N65 Bhaile Locha Riach-Phort Omna,
- (c) Bóthar L4310 Thíne ar feadh achar 46 mhéadar óna acomhal le Bóthar N65 Bhaile Locha Riach-Phort Omna.

L/60/10. Na bóithre seo a leanas i gCill Cholgáin: -

- (a) Bóthar N67 na Gaillimhe-Cinn Mhara idir pointe 77 méadar ó thuaidh óna acomhal le Bóthar L8563 Thigh Reoin agus pointe 148 méadar siar óna acomhal le Bóthar R458 Kiltiernan,
- (b) Bóthar L8563 Thigh Reoin ar feadh achar 174 mhéadar óna acomhal le Bóthar N67 na Gaillimhe-Cinn Mhara,
- (c) Bóthar L8571 Chill Fhaoile ar feadh achar 46 mhéadar óna acomhal le Bóthar R458 na Gaillimhe-Kiltiernan,
- (d) Bóthar L4501 Chill Fhínín ar feadh achar 91 mhéadar óna acomhal le Bóthar N67 na Gaillimhe-Chinn Mhara,

- (e) Bóthar R458 Kiltiernan ar feadh achar 80 méadar ó dheas óna acomhal le Bóthar N67 na Gaillimhe-Chinn Mhara.

L/60/11. Na bóithre seo a leanas i gCill Íomair: -

- (a) Bóthar N65 Bhaile Locha Riach idir pointe 137 méadar siar óna acomhal le Bóthar L4322 Chill Tormóir agus pointe 437 méadar siar ón acomhal sin,
- (b) Bóthar N65 Phort Omna idir pointe 201 mhéadar soir ó dheas óna acomhal le Bóthar L4308 Ghort na Móna Thoir agus pointe 401 mhéadar soir ó dheas ón acomhal sin,
- (c) Bóthar L4322 Chill Tormóir idir pointe 55 mhéadar ó thuaidh óna acomhal le Bóthar N65 Bhaile Locha Riach-Phort Omna agus pointe 1150 méadar ó thuaidh ón acomhal sin,
- (d) An L43223,
- (e) Bóthar L43220 na Buaille Bige ar feadh achar 30 mhéadar óna acomhal thoir le Bóthar N65 Bhaile Locha Riach-Phort Omna,
- (f) Bóthar R356 Dhún an Uchta ar feadh achar 40 méadar óna acomhal le Bóthar N65 Bhaile Locha Riach-Phort Omna.

L/60/12. Na bóithre seo a leanas i gCill Rícill: -

- (a) Bóthar R446 Bhéal Átha na Sluaighe idir pointe 203 mhéadar ó thuaidh óna acomhal le Bóthar L4194 an Bhalláin agus pointe 353 mhéadar ó thuaidh ón acomhal sin,
- (b) Bóthar R446 Bhaile Locha Riach idir pointe 243 mhéadar ó dheas óna acomhal le Bóthar L4300 an Mhullaigh agus pointe 393 mhéadar ó dheas ón acomhal sin.

L/60/13. Na bóithre seo a leanas i gCinn Mhara: -

- (a) Bóthar N67 na Gaillimhe idir pointe 205 mhéadar siar ó dheas óna acomhal le Bóthar R347 Ard Raithin agus pointe 190 mhéadar soir ó thuaidh ón acomhal sin,
- (b) Bóthar R347 Ard Raithin óna acomhal leis an N67 go dtí pointe 150 méadar soir ón acomhal sin,
- (c) Bóthar N67 Bhaile Uí Bheacháin idir pointe 550 méadar siar óna acomhal le Bóthar L4509 Chill Tartan agus pointe 105 mhéadar siar óna acomhal leis an L8587,

- (d) Bóthar L8587 na Maí ar feadh achar 20 méadar siar ó dheas óna acomhal le Bóthar N67 Bhaile Uí Bheacháin,
- (e) Bóthar L4509 Chill Tartan idir pointe 750 méadar óna acomhal le Bóthar N67 na Gaillimhe-Bhaile Uí Bheacháin agus pointe 1096 mhéadar ón acomhal sin,
- (f) Bóthar L4508 Thír Nimhin idir pointe 168 méadar ó dheas óna acomhal le Bóthar L4509 Chill Tartan agus pointe 525 mhéadar ó dheas ón acomhal sin,
- (g) Nascbhóthar an L8553 idir Bóthar L4509 Chill Tartan agus Bóthar L4508 Thír Nimhin,
- (h) An L85531 ar feadh achar 20 méadar ó thuaidh óna acomhal le Bóthar N67 Bhaile Uí Bheacháin.

L/60/14. Na bóithre seo a leanas sa Lábán:- -

- (a) Bóthar R458 Ard Raithin-an Ghoirt idir pointe 136 mhéadar ó thuaidh óna acomhal le Bóthar L4518 Chathair Cheallaigh agus pointe 280 méadar ó dheas ón acomhal sin,
- (b) An L4518 ar feadh achar 20 méadar óna acomhal leis an R458,
- (c) An L4520 ar feadh achar 20 méadar óna acomhal leis an R458.

L/60/15. Na bóithre seo a leanas i mbaile Bhaile Locha Riach agus tadhlaigh leis: -

- (a) Bóthar R349 na Ceathrún Báine ar feadh achar 670 méadar siar ó thuaidh óna acomhal leis an R446 (Timpeallán Chathair Fhlaithimhín),
- (b) Seachbhóthar R446 Bhaile Locha Riach ar feadh achar 100 méadar soir ó lár Thimpeallán Chathair Fhlaithimhín,
- (c) Bóthar R446 Chreachmhaoile ar feadh achar 110 méadar siar ó lár Thimpeallán Chathair Fhlaithimhín,
- (d) Bóthar R380 Chreachmhaoile-Bhaile Locha Riach ar feadh achar 440 méadar soir ó dheas ó lár Thimpeallán Chathair Fhlaithimhín,
- (e) Bóthar L8262 na Tulaí Íochtair óna acomhal le bóthar an R380 siar ó dheas go dtí an teorainn uirbeach dhlíthiúil,
- (f) Bóthar R351 na Gráige ar feadh achar 370 méadar soir ó dheas ón teorainn uirbeach dhlíthiúil.

L/60/16. Na bóithre seo a leanas i bPort Omna: -

- (a) Bóthar N65 Bhuiríos Uí Chéin idir pointe 734 mhéadar soir ó dheas óna acomhal le Bóthar L4327 Shráid Dhoiminic agus an áit a dtrasnaíonn sé Teorainn Chontae na Gaillimhe ag Droichead Phort Omna,
- (b) Bóthar R352 Inse idir pointe 15 mhéadar siar óna acomhal le Bóthar L4313 Thíne agus pointe 670 méadar siar ón acomhal sin,

AN SÉÚ SCEIDEAL

Bóithre a bhfuil luasteorainn speisialta ochtó ciliméadar san uair (**80km/u**) forordaithe ina leith. Tá an uimhir 80 roimh uimhreacha liosta chun luasteorainn 80 km/u a thabhairt le fios.

L/80/1. Na bóithre seo a leanas i mBaile an Doirín go Cinn Mhara (N67): -

- (a) Bóthar N67 Bhaile an Doirín-Chinn Mhara idir pointe 330 méadar siar ó dheas óna acomhal le Bóthar L4505 Chloch an Bhaile Mhóir, ag síneadh siar ó dheas go Cinn Mhara agus pointe 183 mhéadar soir ó thuaidh ón acomhal le bóthar R347 Chinn Mhara-Ard Raithin.

L/80/2. Na bóithre seo a leanas i gCill Cholgáin go Droichead an Chláirín (N67): -

- (a) Bóthar N67 Chill Colgáin-Dhroichead an Chláirín ó phointe 77 méadar ó thuaidh óna acomhal le Bóthar L8563 Thigh Reoin, ag síneadh ó thuaidh go Droichead an Chláirín go dtí pointe 777 méadar ó dheas ó Bhóthar L4101 Bhaile na Manach.

L/80/3 Na bóithre seo a leanas ag acomhal 17 an M18 ag Kiltiernan: -

- (a) Acomhal 17 Mhótarbhealach M18 Inse-Thuama ag dul ó thuaidh: – ag imeacht den sliosbhóthar ón líne géill slí ag acomhal an timpealláin leis an R458 ag Kiltiernan Thoir, go dtí pointe 226 mhéadar soir ón suíomh sin,
- (b) Acomhal 17 Mhótarbhealach M18 Inse-Thuama ag dul ó dheas: – ag imeacht den sliosbhóthar ón líne géill slí ag acomhal an timpealláin leis an R458 ag Kiltiernan Thoir, go dtí pointe 168 méadar siar ón suíomh sin ag Kiltiernan Thiar.

L/80/4. Na bóithre seo a leanas i gCinn Mhara (N67): -

- (a) Bóthar N67 Bhaile Uí Bheacháin idir pointe 50 méadar siar óna acomhal leis an L8587 agus le teorainn Chontae an Chláir.

L/80/5. Na bóithre seo a leanas i mBaile Bhaile Locha Riach: -

- (a) Bóthar L8193 Ráth Rodaigh ar feadh achar idir a acomhal le Seachbhóthar R446 Bhaile Loch Riach ó thuaidh go dtí an teorainn uirbeach dhlíthiúil,
- (b) Bóthar L4224 an Chartrúin ó phointe 108 méadar siar ó thuaidh óna acomhal le Bóthar L8265 an Ráithín (na Tulaí) go dtí an teorainn uirbeach dhlíthiúil.

L/80/6. Na bóithre seo a leanas i bPort Omna (N65): -

- (a) Bóthar N65 Bhaile Locha Riach idir pointe 40 méadar ó thuaidh óna acomhal le Bóthar R355 Bhéal Átha na Sluaighe agus pointe 10 méadar ó dheas óna acomhal le Bóthar L43134 Áth Tí Gadhra.

AN SEACHTÚ SCEIDEAL

Bóithre a bhfuil luasteorainn speisialta céad ciliméadar san uair (100km/u) forordaithe ina leith. Tá an uimhir 100 roimh uimhreacha liosta chun luasteorainn 100 km/u a thabhairt le fios.

L/100/1. Iad seo a leanas ag acomhal 16 an M6 sa Cheathrú Chaol: -

- (a) Acomhal 16 Mhótarbhealach M6 Bhaile Átha Cliath-na Gaillimhe ag dul siar:- ag imeacht den sliosbhóthar ón líne géill slí ag acomhal an timpeallán ó dheas le Nascbhóthar N65 Bhaile Locha Riach, go dtí pointe 31 mhéadar soir ón suíomh sin,
- (b) Acomhal 16 Mhótarbhealach M6 Bhaile Átha Cliath-na Gaillimhe ag dul soir:- ag imeacht den sliosbhóthar ón líne géill slí ag acomhal an timpeallán ó thuaidh le Nascbhóthar N65 Bhaile Locha Riach, go dtí pointe 33 mhéadar siar ón suíomh sin.

L/100/2. Na bóithre seo a leanas ó Chill Rícill go Fuarchoill (R446): -

- (a) Bóthar R446 Chill Rícill-Bhaile Locha Riach idir pointe 393 mhéadar ó dheas óna acomhal le Bóthar L4300 an Mhullaigh i gCill Rícill agus a acomhal le Bóthar N65 Bhaile Locha Riach-Phort Omna i gCill Mhian,
- (b) Seachbhóthar R446 Bhaile Locha Riach óna acomhal leis an N65 ag Timpeallán an Mhóinéir Mhóir go dtí an teorainn uirbeach dhlíthiúil i gCathair Fhlaithimhín,
- (c) Bóthar R446 Bhaile Locha Riach-Chreachmhaoile idir pointe 110 méadar siar óna acomhal le timpeallán Chathair Fhlaithimhín, agus pointe 736 mhéadar soir ó dheas óna acomhal le Bóthar L3113 Ghaintí, Creachmhaoil.
- (d) Bóthar R446 Chreachmhaoile-Óran Mór idir pointe 1570 méadar siar ó thuaidh óna acomhal le Bóthar L3113 Ghaintí, Creachmhaoil, agus pointe 200 méadar soir óna acomhal leis an L7159 (Fuarchoill).

L/100/3. Na bóithre seo a leanas i mbaile Bhaile Locha Riach agus tadhlaigh leis: -

- (a) Seachbhóthar R446 Bhaile Locha Riach ó pointe 100 méadar soir ó lár Thimpeallán Chathair Fhlaithimhín soir chomh fada le lár thimpeallán an Mhóinéir Mhóir.
- (b) Seachbhóthar N65 Bhaile Locha Riach ó lár thimpeallán an Mhóinéir Mhóir soir chomh fad leis an teorainn uirbeach dhlíthiúil.
- (c) Seanbhóthar R942 Bhaile Átha Cliath idir pointe 33 mhéadar soir óna acomhal leis an L8246 agus a acomhal leis an N65 ag timpeallán an Ghoirt Fhionn, Baile Locha Riach.

AN TOCHTÚ SCEIDEAL

Bóithre a bhfuil luasteorainn speisialta céad is fiche ciliméadar san uair (120km/u) forordaithe ina leith. Tá an uimhir 100 roimh uimhreacha liosta chun luasteorainn 100 km/u a thabhairt le fios.

>>NÍ ANN DÓIBH<<

AN NAOÚ SCEIDEAL

Bóithre ar ina leith a bhfuil Luasteorainn Speisialta do Thréimhsí Sonraithe agus do Laethanta Sonraithe forordaithe ina leith de réir Alt 9(5) den Acht um Thrácht ar Bhóithre 2004.

Beidh éifeacht leis na luasteorainneacha speisialta tréimhsiúla seo ó Luan go hAoine, go huile, gach seachtain i rith na tréimhse ón 26 Lúnasa gach bliain suas go dtí an 30 Meitheamh an bhliain dár gcionn, agus an dáta sin san áireamh, ag na tráthanna atá leagtha amach, agus sna suímh atá sonraithe, anseo thíos. Tá P roimh uimhreacha liosta a thugann le fios gur luasteorainn thréimhsiúil atá i gceist.

Bóithre a bhfuil luasteorainn speisialta thréimhsiúil caoga ciliméadar san uair (**50km/u**) forordaithe ina leith.

L/P/1. Scoil Náisiúnta Ghort an Iomaire: -

Bóthar L4313 Thíne-Phort Omna idir pointe 150 méadar soir óna acomhal le Bóthar L4315 Chill Íomair agus pointe 150 méadar siar ón acomhal sin, idir na huaireanta 08.30 go 9.00, 13.55 go 14.15 agus 14.55 go 15.15.

L/P/2. Scoil Náisiúnta Chill Tartan -

Bóthar R458 An Ghoirt-Chill Cholgáin idir pointe 150 méadar ó thuaidh óna acomhal le Bóthar L8525 Bhaile an Chaisleáin agus pointe 90 méadar ó dheas ón acomhal sin, idir na huaireanta 08.50 go 09.20, 13.55 go 14.15 agus 14.55 go 15.15.

Bóithre a bhfuil luasteorainn speisialta thréimhsiúil seasca ciliméadar san uair (**60km/u**) forordaithe ina leith.

L/P/3. Scoil Náisiúnta Chill Chúile (N65):-

Bóthar N65 Bhaile Locha Riach go Port Omna idir pointe 50 méadar siar óna acomhal le Bóthar L8242 Chill Chúile agus pointe 425 mhéadar siar ón acomhal sin, idir na huaireanta 08.50 go 09.20, 13.55 go 14.15 agus 14.55 go 15.15.

BEIDH FEIDHM AG NA GNÁTH-LUASTEORAINNEACHA DO NA HÁITEANNA LENA MBAINEANN I RITH NA dTRÉIMHSÍ EILE GO LÉIR.

**FODHLÍTHE CHONTAE NA GAILLIMHE UM THRÁCHT AR
BHÓITHRE LUASTEORAINNEACHA SPEISIALTA
2018**

IMLEABHAR 5
CEANTAR BARDASACH THUAMA

SUÍMH	
Mainistir Chnoc Muaidhe	Cill Bheanáin
Scoil Náisiúnta Bhaile an Doire	Cill Chonla
Béal Átha Mó	Scoil Náisiúnta Chill Chruáin
Bearna Dhearg	Cill Choirín
Béal Chláir	Cill tSuibhne
Scoil Náisiúnta an Driseacháin	Scoil Náisiúnta Chnoc an Dúin
Cathair Loistreáin	Baile an Mhuilinn
Cluain Bheirn	Muine Mheá
Cora Finne	Baile Thuama Láir
Na Creaga	Baile Thuama Thuaidh
Dún Mór	Baile Thuama Theas
Na Garfráin	Baile Thuama Thoir
Gleann na Madadh	Baile Liam
Glinisce (Na Caológa Beaga)	Acomhal 19 an M17 ag Cnoc an Eanaigh
Áth Cinn	Bóithre N17, N83 & N84 ó thuaidh go dtí Teorainneacha an Chontae

AN DARA SCEIDEAL

Bóithre a bhforordaítear luasteorainn speisialta tríocha míle san uair **(30km/h)** ina leith. Tugtar CRIOSANNA MALLA in EASTÁIT TITHÍOCHTA ar an luasteorainn sin chomh maith. Tá an uimhir 30 roimh uimhreacha liosta chun luasteorainn 30 km/u a thabhairt le fios.

T/30/1. Na heastáit tithíochta seo a leanas i gCora Finne: -

Sna ceantair chónaithe

- i. Páirc Pholl an Mhaolraigh,
- ii. An Dúnán,
- iii. Garraí Glas.

T/30/2. An tEastát tithíochta seo a leanas in nGleann na Madadh: -

Sna ceantair chónaithe

- i. Páirc O'Keefe.

T/30/3. An tEastát tithíochta seo a leanas in Áth Cinn: -

Sna ceantair chónaithe

- i. New Street agus Castleview

T/30/4. An tEastát tithíochta seo a leanas i Muine Mheá: -

Sna ceantair chónaithe

The Demesne.

T/30/5. Na hEastáit tithíochta seo a leanas i mBaile Thuama: -

Sna ceantair chónaithe

- i. Black Acre,
- ii. Cúirt Cedar Court,
- iii. Eastát Fairgreen, Tullinadaly,
- iv. Eastát Parkmore,
- v. Céide Parkview, Sráid an Easpaig,
- vi. The Pottery,
- vii. Eastát Tirboy,
- viii. Shramore,
- ix. The Birches,
- x. Eastát Bhóthar Bhaile Átha Cliath,
- xi. Cúirt Trinity,
- xii. College Green,
- xiii. Hillcrest,
- xiv. Páirc Millstream, Bóthar Weir,
- xv. Páirc Garraun, Bóthar Bhaile Átha Cliath,
- xvi. An Tuairín, Bóthar Bhaile Átha Cliath,
- xvii. The New Glebe,
- xviii. Céide Bellaire, Bóthar Bhéal Átha Ghadaí,

- xix. Páirc Curragh, Sráid Sun,
- xx. Cúirt Curragh, Sráid Sun,
- xxi. Abbey Trinity,
- xxii. Palace Fields,
- xxiii. Coill an Chaclaigh, Bóthar na Gaillimhe.

T/30/6. Na heastáit tithíochta seo a leanas i mBaile Liam: -
Sna ceantair chónaithe

- i. Cúirt Glynndale.

Bóithre nach bóithre eastáit tithíochta iad

Bóithre a bhforordaítear luasteorainn speisialta tríocha ciliméadar san uair **(30km/h)** ina leith. Tá an uimhir 30 roimh uimhreacha liosta chun luasteorainn 30 km/u a thabhairt le fios.

T/30/7. An bóthar seo a leanas ag Seachbhóthar Thuama: -

- (a) An N17 ó thuaidh – ag imeacht ón sliosbhóthar ón mbealach isteach chuig Córas Cóireála Dramhuisce Thuama i gCill an Lóntaigh, go dtí pointe 36 mhéadar soir ón suíomh sin,
- (b) N17 ó thuaidh – ar an sliosbhóthar ón mbealach isteach chuig Córas Cóireála Dramhuisce Thuama i gCill an Lóntaigh, go dtí pointe 28 méadar soir ón suíomh sin.

AN CEATHRÚ SCEIDEAL

Bóithre a bhfuil luasteorainn speisialta caoga ciliméadar san uair (**50 km/u**) forordaithe ina leith. Tá an uimhir 50 curtha roimh uimhreacha liosta chun luasteorainn 50 km/u a thabhairt le fios.

T/50/1. Na bóithre seo a leanas i Mainistir Chnoc Muaidhe: -

- (a) Bóthar N63 na Gaillimhe-Ros Comáin idir pointe 478 méadar siar ó dheas óna acomhal le Bóthar L2128 an Fhiaigh Thiar agus pointe 242 mhéadar soir ón acomhal sin,
- (b) Bóthar L2128 an Fhiaigh Thiar ar feadh achar 97 méadar ó thuaidh óna acomhal le Bóthar N63 na Gaillimhe-Ros Comáin.

T/50/2. Na bóithre seo a leanas i mBéal Átha Mó (N60): -

- (a) Bóthar N60 an Chaisleáin Riabhaigh-Ros Comáin idir pointe 123 mhéadar siar ó thuaidh óna acomhal le Bóthar R360 na Gaillimhe agus pointe 178 méadar soir ó thuaidh ón acomhal sin,
- (b) Bóthar R360 na Gaillimhe ar feadh achar 458 méadar óna acomhal le Bóthar N60 an Chaisleáin Riabhaigh-Ros Comáin,
- (c) Bóthar L6409 Dharú ar feadh achar 165 mhéadar óna acomhal le Bóthar R360 na Gaillimhe,
- (d) An L64091 (Bealach Ghleann an tSuca).

T/50/3. Na bóithre seo a leanas i mBearna Dhearg: -

- (a) Bóthar R332 Thuama-an Chreagáin idir pointe 670 méadar siar ó thuaidh óna acomhal leis an L2226 agus an L2115 agus pointe 405 mhéadar ó dheas ón acomhal sin,
- (b) An L2226 ar feadh achar 310 méadar óna acomhal le Bóthar R332 Thuama-an Chreagáin,
- (c) An L2115 ar feadh achar 30 méadar óna acomhal le Bóthar R332 Thuama-an Chreagáin.

T/50/4. Na bóithre seo a leanas i mBéal Chláir: -

- (a) Bóthar R333 Thuama-Áth Cinn idir pointe 845 mhéadar siar óna acomhal le Bóthar L2106 Newgarden agus pointe 150 méadar soir ón acomhal sin,
- (b) An L2106 ar feadh achar 30 méadar óna acomhal le Bóthar R333 Thuama-Áth Cinn.

- (c) An L6215 ar feadh achar 30 méadar óna acomhal le Bóthar R333 Thuama-Áth Cinn.

T/50/5. Na bóithre seo a leanas i gCathair Loistreáin: -

- (a) Bóthar R333 Thuama-Áth Cinn idir pointe 30 méadar ó thuaidh óna acomhal le Bóthar L2104 agus pointe 220 méadar soir óna acomhal leis an L2105,
- (b) Bóthar L2105 Chill Chonla ar feadh achar 820 méadar óna acomhal le Bóthar R333 Thuama-Áth Cinn,
- (c) Bóthar L6101 na Beithí Bige ar feadh achar 145 mhéadar siar ó thuaidh óna acomhal le Bóthar L2105 Chill Chonla.

T/50/6. Na bóithre seo a leanas i gCluain Bheirn: -

- (a) Bóthar R328 Mhaigh Locha-Dhún Mór idir pointe 572 mhéadar ó dheas óna acomhal le Bóthar L6481 Chagála agus pointe 700 méadar ó thuaidh ón acomhal sin,
- (b) Bóthar L6481 Chagála ar feadh achar 411 mhéadar soir óna acomhal le Bóthar R328 Mhaigh Locha-Dhún Mór,
- (c) Bóthar L6474 Clooncun ar feadh achar 206 mhéadar siar óna acomhal le Bóthar R328 Mhaigh Locha-Dhún Mór,
- (d) An L64743.

T/50/7. Na bóithre seo a leanas i gCora Finne: -

- (a) An L2123 ó cheann thiar Dhroichead Chora Finne go dtí pointe 60 méadar soir óna acomhal leis an L2130 (Crosbhóthar Brockagh)
- (b) Bóthar L21231 Bhaile na Creige Theas ar feadh achar 20 méadar óna acomhal leis an L2123,
- (c) Bóthar L2130 Thuama ar feadh achar 25 mhéadar óna acomhal leis an L2123,
- (d) Bóthar L6143 Bhéal Átha Beannchair ar feadh achar 30 méadar óna acomhal leis an L2123.

T/50/8. Na bóithre seo a leanas sna Creaga: -

- (a) Bóthar R362 Ghleann na Madadh-Áth Liag idir pointe 133 mhéadar siar óna acomhal le Bóthar L2317 Ghlinisce agus pointe 366 mhéadar soir ó dheas ón acomhal sin,
- (b) Bóthar L2317 Ghlinisce ar feadh achar 133 mhéadar óna acomhal le Bóthar R362 Ghleann na Madadh-Áth Liag.

T/50/9. Na bóithre seo a leanas i nDún Mór: -

- (a) Sráid na Beairice R328, Sráid an Droichid, an Fhaiche L6517, an Chearnóg.
- (b) Bóthar R328 Bhaile an Daighin-Mhaigh Locha (lena n-áirítear Sráid an Chaisleáin) idir pointe 430 méadar siar ó thuaidh óna acomhal le Bóthar N83 Thuama-Bhéal Átha hAmhnais agus pointe 636 mhéadar soir ó dheas óna acomhal leis an bhFaiche,
- (c) Bóthar N83 Thuama-Bhéal Átha hAmhnais (lena n-áirítear an tSraid Ard agus Sráid an tSéipéil) idir pointe 274 mhéadar ó thuaidh óna acomhal le Bóthar R360 Bhaile Liam agus pointe 172 mhéadar siar ó dheas ón acomhal leis an bhFaiche L6517,
- (d) Bóthar R360 Bhaile Liam ar feadh achar 783 mhéadar soir ó thuaidh óna acomhal le Bóthar N83 Shráid an tSéipéil,
- (e) Bóthar L6421 Cheathrú na Saor ar feadh achar 30 méadar óna acomhal le Bóthar R360 Bhaile Liam,
- (f) Bóthar L6468 na mBánóg ar feadh achar 30 méadar óna acomhal le Bóthar R360 Bhaile Liam.

T/50/10. Na bóithre seo a leanas sna Garfráin: -

- (a) Bóthar R328 Dhún Mór-Bhaile an Daighin idir pointe 300 méadar soir ó dheas óna acomhal le Bóthar L2204 Bhaile an Mhuilinn agus pointe 280 méadar siar ó thuaidh ón acomhal sin,
- (b) Bóthar L2204 Cheathrú an tSómais-Chuingealtaí idir pointe 170 méadar siar ó dheas óna acomhal le Bóthar R328 Dhún Mór-Bhaile an Daighin agus pointe 169 méadar soir ó thuaidh ón acomhal sin,
- (c) Bóthar L6417 Dhairbhre Thuaidh ar feadh achar 30 méadar óna acomhal le Bóthar R328 Dhún Mór.

T/50/11. Na bóithre seo a leanas i nGleann na Madadh: -

- (a) Bóthar R364 Chill Choirín-Bhéal Átha Mó idir pointe 596 mhéadar ó dheas óna acomhal le Bóthar R362 Dhún Mór-na gCreag agus pointe 298 méadar ó thuaidh ón acomhal sin,
- (b) Bóthar R362 Dhún Mór-na gCreag idir pointe 813 mhéadar siar óna acomhal le Bóthar R364 Chill Choirín-Bhéal Átha Mó agus pointe 674 mhéadar soir ó dheas ón acomhal sin, lena n-áirítear an Chearnóg,

T/50/12. Na bóithre seo a leanas i nGlinsce (Na Caológa Beaga): -

- (a) Bóthar L2320 na gCreag-Bhéal Átha Mó idir pointe 220 méadar soir ó dheas óna acomhal le Bóthar L6375 Mhainistir Bhaile na Cille agus pointe 200 méadar siar ó thuaidh óna acomhal le Bóthar L2321 Chill Choirín,
- (b) Bóthar L6375 Mhainistir Bhaile na Cille ar feadh achar 120 méadar óna acomhal le Bóthar L2320 na gCreag,
- (c) Bóthar L2321 Chill Choirín ar feadh achar 84 mhéadar óna acomhal le Bóthar L2320 na gCreag-Bhéal Átha Mó.

T/50/13. Na bóithre seo a leanas in Áth Cinn (N84): -

- (a) Sráid na Beairice, Radharc an tSéipéil, an tSráid Nua, Cearnóg Sheoirse.
- (b) Bóthar N84 na Gaillimhe-Shruthair idir pointe 250 méadar ó dheas óna acomhal le crosbhóthar Bóthar L2103 an Chláirín/Bóthar R334 Bhaile an Róba agus pointe 390 mhéadar soir ó thuaidh óna acomhal le Bóthar L6128 an Chaisleáin,
- (c) Bóthar L2103 an Chláirín ar feadh achar 421 mhéadar óna acomhal le crosbhóthar Bóthar N84 na Gaillimhe-Shruthair / Bóthar R334 Bhaile an Róba,
- (d) Bóthar L6128 an Chaisleáin ar feadh achar 137 méadar óna acomhal le Cearnóg Sheoirse N84,
- (e) Bóthar R334 Bhaile an Róba ar feadh achar 582 mhéadar ó thuaidh óna acomhal le Bóthar N84 na Gaillimhe-Shruthair,
- (f) An L61301 ar feadh achar 416 mhéadar leis an N84,
- (g) Bóthar Marsh L61281,
- (h) Bóthar rochtana L21031 chuig an scoil agus chuig an bpáirc rugbaí.

T/50/14. Na bóithre seo a leanas i gCill Chonla: -

- (a) An L2220 idir pointe 5 mhéadar siar ó Beagh Cross /acomhal leis an L6449 agus pointe 314 mhéadar soir óna acomhal le Bóthar L2234 Ballyhear.

T/50/15. Na bóithre seo a leanas i gCill Choirín: -

- (a) Bóthar R364 Mhaigh Locha-Ghleann na Madadh idir pointe 510 méadar siar ó thuaidh óna acomhal le Bóthar L6312 na Screige agus pointe 548 méadar soir ó dheas óna acomhal sin,

- (b) Bóthar L6312 na Screige ar feadh achar 70 méadar óna acomhal le Bóthar R364 Mhaigh Locha-Ghleann na Madadh,
- (c) Bóthar L63121 an Tulacháin ar feadh achar 40 méadar óna acomhal le Bóthar R364 Mhaigh Locha-Ghleann na Madadh,
- (d) Bóthar L6316 na Leithinse ar feadh achar 60 méadar óna acomhal le Bóthar R364 Mhaigh Locha-Ghleann na Madadh.

T/50/16. Na bóithre seo a leanas i gCill tSuibhne:- -

- (a) Bóthar L2231 Chill tSuibhne idir pointe 100 méadar ó thuaidh óna acomhal le Bóthar L6423 Ballaghdorragh agus pointe 500 méadar ó thuaidh ón acomhal sin,
- (b) An L6428 ar feadh achar 50 méadar óna acomhal le Bóthar L2231 Chill tSuibhne.

T/50/17. Na bóithre seo a leanas i mBaile an Mhuilinn (N17): -

- (a) Lána Oifig an Phoist,
- (b) Bóthar N17 Thuama-Chlár Chlainne Mhuiris idir pointe 365 mhéadar siar ó thuaidh óna acomhal le Bóthar L2212 Dhún Mór agus pointe 122 mhéadar soir ó dheas óna acomhal le Bóthar L6457 Dhamhrois,
- (c) Bóthar L2212 Dhún Mór ar feadh achar 390 méadar óna acomhal le Bóthar N17 Thuama-Chlár Chlainne Mhuiris,
- (d) Bóthar L6457 Dhamhrois ar feadh achar 69 méadar óna acomhal le Bóthar N17 Thuama-Chlár Chlainne Mhuiris,
- (e) An L64573.

T/50/18. Na bóithre seo a leanas i Muine Mheá: -

- (a) An Phríomhshráid agus na nascbhóithre le Bóthar R339 na Gaillimhe-Mhionlaigh.
- (b) Bóthar R339 na Gaillimhe-Mhionlaigh idir pointe 770 méadar siar ó dheas óna acomhal le Bóthar L3108 Chathair Lios an Choill agus pointe 402 mhéadar soir ó thuaidh óna acomhal le Bóthar L3107 Bhaile Átha an Rí.
- (c) Bóthar L31089 Ard Aoibhinn ar feadh achar 680 méadar óna acomhal le Bóthar L3108 Chathair Lios an Choill,
- (d) Bóthar L3108 Chathair Lios an Choill ar feadh achar 515 mhéadar siar ó thuaidh óna acomhal le Bóthar LS7129 an Bhaile Sceichigh,

- (e) Bóthar L7129 an Bhaile Sceichigh ar feadh achar 140 méadar siar óna acomhal leis an L3108,
- (f) Bóthar L7145 Ghleann na Slat ar feadh achar 360 méadar soir ó dheas óna acomhal le Bóthar L3107 Bhaile Átha an Rí,
- (g) Bóthar L71451 Mhuine Mheá-Demesne ar feadh achar 92 mhéadar óna acomhal le Bóthar R339 Bhaile Átha an Rí-Mhionlaigh.
- (h) Bóthar LP3107 Bhaile Átha an Rí ar feadh achar 510 méadar óna acomhal le Bóthar R339 na Gaillimhe-Mhionlaigh

T/50/19. Na bóithre seo a leanas i mBaile Thuama: -

Beidh feidhm ag an luasteorainn limistéir fhoirgnithe 50 ciliméadar san uair maidir le gach bóthar laistigh den teorainn uirbeach dhlíthiúil seachas na bóithre sin, agus na codanna de na bóithre sin, atá liostaithe sa chúigiú sceideal agus sa seachtú sceideal agus mar atá sonraithe sa dara sceideal a ghabhann leis na fodhlíthe seo. Forordaítear luasteorainn 50 km/u do na bóithre laistigh den teorainn uirbeach dhlíthiúil seo a leanas:

- (a) Bóthar R939 Bhaile an Mhuilinn (an N17 roimhe seo) ón teorainn uirbeach dhlíthiúil ag dul ó thuaidh chomh fada lena acomhal le Timpeallán Kilcloghan (N83/L6110),
- (b) Bóthar L2143 Tullinadaly, ag dul ó thuaidh idir a acomhal le Bóthar L2141 Theachíní Demesne agus a acomhal le Bóthar R939 Bhaile an Mhuilinn (an N17 roimhe seo),
- (c) Bóthar L2141 Theachíní Demesne óna acomhal leis an teorainn uirbeach dhlíthiúil agus a acomhal le Bóthar R939 Bhaile an Mhuilinn (an N17 roimhe seo),
- (d) Bóthar R923 Dhún Mór idir an pointe a dtrasnaíonn an teorainn uirbeach dhlíthiúil an taobh thiar den bhóthair agus pointe 40 méadar ó thuaidh den bhealach isteach chuig Eastát Tionsclaíochta Dhún Mór,
- (e) Bóthar L2107 Birmingham ar feadh achar 30 méadar soir ó thuaidh den teorainn uirbeach dhlíthiúil.
- (f) Bóthar L6113 Bhéal Átha an Mhóta ar feadh achar 40 méadar soir ón teorainn uirbeach dhlíthiúil,
- (g) Bóthar R332 Bhaile Átha Cliath idir an teorainn uirbeach dhlíthiúil agus pointe 480 méadar soir óna acomhal le Bóthar L61491 Roinn Chipín,
- (h) Bóthar L61491 Roinn Chipín,
- (i) Bóthar L2140 Thobar Iarlatha,

- (j) Bóthar R347 Bhaile Átha an Rí ar feadh achar 760 méadar ó dheas den teorainn uirbeach dhlíthiúil.
- (k) Bóthar LP2113 Chluain Tuaidh ar feadh achar 201 mhéadar ón bpointe mar a dtrasnaíonn an teorainn uirbeach dhlíthiúil an taobh thiar den bhóthar,
- (l) Bóthar R939 na Gaillimhe (an N17 roimhe seo) idir an teorainn uirbeach dhlíthiúil agus soir ó dheas go dtí a acomhal le Timpeallán Kilmore (N17/N83/M17),
- (m) Bóthar L6228 Chill an Lóntaigh ag dul ó thuaidh ón teorainn uirbeach dhlíthiúil agus soir go dtí a acomhal le Bóthar L2105 an Chora,
- (n) Bóthar L2105 an Chora idir an pointe a dtrasnaíonn an teorainn uirbeach dhlíthiúil an taobh thiar theas den bhóthar agus pointe 60 méadar siar ó thuaidh óna acomhal le Bóthar L6228 Chill an Lóntaigh,
- (o) Bóthar R332 Bhéal Átha Ghadaí idir an pointe a dtrasnaíonn teorainn uirbeach dhlíthiúil an taobh thuaidh den bhóthar agus pointe 370 méadar siar ó thuaidh óna acomhal le Bóthar L6109 Cheathrú an Gharraí Thiar, an t-uasbhealach ag Seachbhóthar N17 Thuama san áireamh.
- (p) Bóthar L61094 Airgloony,
- (q) Bóthar L6109 Cheathrú an Gharraí Thiar ar feadh achar 50 méadar óna acomhal le Bóthar R332 Bhéal Átha Ghadaí.

T/50/20. Na bóithre seo a leanas ag Seachbhóthar Thuama/ Crosbhealach Bhéal Átha Ghadaí (N17/R332) -

- (a) An N17 ó thuaidh: – ag imeacht den sliosbhóthar óna acomhal le hacomhal thuaidh an uasbhealaigh agus Bóthar R332 Bhéal Átha Ghadaí i mBaile Fearainn Iar Cluana, go dtí pointe 52 mhéadar siar ó dheas ón suíomh sin,
- (b) An N17 ó dheas: – ag imeacht den sliosbhóthar óna acomhal le hacomhal theas an uasbhealaigh agus Bóthar R332 Bhéal Átha Ghadaí i mBaile Fearainn Ghearchluana, go dtí pointe 154 mhéadar siar ó thuaidh ón suíomh sin.

T/50/21. Na bóithre seo a leanas i mBaile Liam: -

- (a) An Chearnóg,
- (b) Bóthar R360 Dhún Mór-Bhéal Átha Mó idir pointe 412 mhéadar siar óna acomhal le Bóthar L2205 Ghleann na Madadh agus pointe 160 méadar soir ón acomhal sin,
- (c) Bóthar L2205 Ghleann na Madadh ar feadh achar 366 mhéadar óna acomhal le Bóthar R360 Dhún Mór-Bhéal Átha Mó.

- (d) Bóthar L6523 Chorr an Locha ar feadh achar 230 méadar óna acomhal thuaidh le Bóthar L2205 Ghleann na Madadh.

AN CÚIGIÚ SCEIDEAL

Bóithre a bhfuil luasteorainn speisialta seasca ciliméadar san uair (**60km/u**) forordaithe ina leith. Tá an uimhir 60 roimh uimhreacha liosta chun luasteorainn 60 km/u a thabhairt le fios.

T/60/1. Na bóithre seo a leanas i mBéal Átha Mó:

- (a) Bóthar N60 an Chaisleáin Riabhaigh idir pointe 123 mhéadar siar ó thuaidh óna acomhal le Bóthar R360 na Gaillimhe agus pointe 323 mhéadar siar ó thuaidh ón acomhal sin,
- (b) Bóthar N60 Ros Comáin idir pointe 178 méadar soir ó thuaidh óna acomhal le Bóthar R360 na Gaillimhe chuig teorainn Chontae Ros Comáin.

T/60/2. Na bóithre seo a leanas i gCathair Loistreáin: -

- (a) Bóthar R333 Thuama-Áth Cinn idir pointe 30 méadar ó thuaidh óna acomhal le Bóthar L2104 Oltore agus pointe 150 méadar siar ó dheas ón acomhal sin,
- (b) Bóthar L2104 Oltore ar feadh achar 30 méadar óna acomhal le Bóthar R333 Thuama-Áth Cinn,
- (c) Bóthar L20143 Cheathrú Uí Chonalláin ar feadh achar 30 méadar óna acomhal le Bóthar R333 Thuama-Áth Cinn.

T/60/3. Na bóithre seo a leanas i gCora Finne: -

- (a) An L2123 ó cheann thiar Dhroichead Chora Finne ar feadh achar 565 mhéadar siar ón suíomh sin.

T/60/3. Na bóithre seo a leanas sna Creaga: -

- (a) Bóthar R362 Áth Liag idir pointe 366 mhéadar soir ó dheas óna acomhal le Bóthar L2317 Ghlinisce agus pointe 566 mhéadar soir ó dheas ón acomhal sin,
- (b) Bóthar R362 Ghleann na Madadh idir pointe 133 mhéadar siar óna acomhal le Bóthar L2317 Ghlinisce agus pointe 383 mhéadar siar ón acomhal sin,
- (c) Bóthar L2317 Ghlinisce idir pointe 133 mhéadar óna acomhal le Bóthar R362 Ghleann na Madadh-Áth Liag agus pointe 448 méadar siar ó thuaidh ón acomhal sin.

T/60/4. Na bóithre seo a leanas i nDún Mór: -

- (a) Bóthar N83 Thuama-Bhéal Átha hAmhnais idir pointe 172 mhéadar siar ó dheas óna acomhal leis an L6517 agus pointe 522 mhéadar siar ó dheas ón acomhal sin.

T/60/5. Na bóithre seo a leanas i nGleann na Madadh: -

- (a) Bóthar R364 Bhéal Átha Mó idir pointe 298 méadar ó thuaidh óna acomhal le Bóthar R362 Dhún Mór-na gCreag agus pointe 933 mhéadar ó thuaidh ón acomhal sin,
- (b) L64373.

T/60/6. Na bóithre seo a leanas in Áth Cinn (N84): -

- (a) Bóthar N84 na Gaillimhe-Áth Cinn idir pointe 250 méadar ó dheas óna acomhal le Bóthar L2103 an Chláirín/Bóthar R334 Bhaile an Róba agus pointe 490 méadar ó dheas ón acomhal sin,
- (b) Bóthar N17 na Gaillimhe-Thuama idir pointe 390 méadar ó thuaidh óna acomhal leis an N18 agus pointe 210 méadar ó thuaidh óna acomhal leis an L2119,
- (c) Bóthar R333 Thuama ar feadh achar 128 méadar óna acomhal le Bóthar N84 na Gaillimhe-Shruthair.

T/60/7. Na bóithre seo a leanas i Kilbannon:- -

- (a) Bóthar R332 Thuama-Bhaile an Róba idir pointe 210 méadar siar ó thuaidh óna acomhal le Crosbhóthar Cill Bheanáin L2210/L6486 agus pointe 270 méadar soir ó dheas ón acomhal sin,
- (b) Bóthar L2210 Bhaile an Mhuilinn ar feadh achar 150 méadar óna acomhal le Bóthar R332 Thuama-Bhaile an Róba,
- (c) Bóthar L6486 Collnaglasha ar feadh achar 160 méadar óna acomhal le Bóthar R332 Thuama-Bhaile an Róba.

T/60/8. Na bóithre seo a leanas i dTuaim: -

- (a) Bóthar N83 Bhaile an Mhuilinn (an N17 roimhe seo) óna acomhal le Timpeallán Kilcloghan soir ó thuaidh go dtí a acomhal le Timpeallán Mountpotter (N17),
- (b) Bóthar N83 Dhún Mór óna acomhal le Bóthar R939 Bhaile an Mhuilinn (an N17 roimhe seo) ag timpeallán Kilcloghan, soir go dtí a acomhal leis an R923 agus ag síneadh ó thuaidh ar feadh 140 méadar ón acomhal sin leis an R923,
- (c) Bóthar R923 Dhún Mór idir pointe 40 méadar ó thuaidh ón mbealach isteach chuig Eastát Tionsclaíochta Dhún Mór go dtí a acomhal leis an N83,
- (d) Bóthar L2107 Birmingham idir pointe 30 méadar ón teorainn uirbeach dhlíthiúil agus pointe 830 méadar soir ó thuaidh ón teorainn sin,

- (e) Bóthar N83 na Gaillimhe (an N17 roimhe seo) idir a acomhal le Timpeallán Kilmore (N17/N83/M17) agus pointe 79 méadar siar ó dheas óna acomhal le Bóthar L6140 Chluain Fois,
- (f) Bóthar L6140 Chluain Fois ar feadh achar 50 méadar óna acomhal thiar le Bóthar N83 na Gaillimhe, lena n-áirítear an sliosbhóthar ar a acomhal thoir leis an N83.

T/60/9. Na bóithre seo a leanas i mBaile Liam: -

- (a) Bóthar R360 Bhéal Átha Mó idir pointe 160 méadar soir ó thuaidh óna acomhal le Bóthar L2205 Ghleann na Madadh agus pointe 560 méadar soir ó thuaidh ón acomhal sin,
- (b) Bóthar R360 Dhún Mór idir pointe 412 mhéadar siar óna acomhal le Bóthar L2205 Ghleann na Madadh agus pointe 687 méadar siar ón acomhal sin.
- (c) An L6520 ar feadh achar 220 méadar óna acomhal thiar le Bóthar R360 Bhéal Átha Mó.

AN SÉÚ SCEIDEAL

Bóithre a bhfuil luasteorainn speisialta ochtó ciliméadar san uair (**80km/u**) forordaithe ina leith. Tá an uimhir 80 roimh uimhreacha liosta chun luasteorainn 80 km/u a thabhairt le fios.

T/80/1. Na bóithre seo a leanas i mBaile an Mhuilinn go Gort na Gonaide (N17): -

- (a) Bóthar N17 Thuama-Chlár Chlainne Mhuiris idir pointe 365 mhéadar siar ó thuaidh óna acomhal le Bóthar L2212 Dhún Mór agus pointe 775 mhéadar siar ó thuaidh óna acomhal le Bóthar L2227 Cheathrú na Gaoithe.

T/80/2. Na bóithre seo a leanas i gCnoc an Eanaigh (N63): -

- (a) Bóthar N63 Chnoc an Eanaigh-Mainistir Chnoc Muaidhe óna acomhal le Mótarbhealach M17 Thuama-Bhaile Átha an Rí soir ó thuaidh go dtí a acomhal leis an timpeallán i bPoll Saileach,
- (b) Uasbhealach N63 Chnoc an Eanaigh, lena n-áirítear na carrbhealaí timpeall air,
- (c) Mótarbhealach M17 Thuama-Bhaile Átha an Rí ó dheas ag dul soir – ag imeacht den sliosbhóthar ón líne géill slí ag acomhal an timpealláin leis an R354 agus N63, go dtí pointe 30 méadar ó dheas ón suíomh sin,
- (d) Mótarbhealach M17 Thuama-Bhaile Átha an Rí ó thuaidh ag dul soir – ag imeacht den sliosbhóthar ón líne géill slí ag acomhal an timpealláin leis an R354, go dtí pointe 30 méadar ó thuaidh den suíomh sin.

T/80/3. Na bóithre seo a leanas i Maigh Locha go Mainistir Chnoc Muaidhe -

- (a) Bóthar N63 Maigh Locha-Mainistir Chnoc Muaidhe idir pointe 520 méadar siar óna acomhal le Bóthar L3203 Mhionlaigh i Maigh Locha ag síneadh siar ó dheas go dtí Mainistir Chnoc Muaidhe go dtí pointe 242 mhéadar soir óna acomhal le Bóthar L2128 an Fhiaigh Thiar.

T/80/4. Ná bóithre seo a leanas i dTuaim go Dún Mór go dtí teorainn Chontae Ros Comáin (N83):

- (a) Bóthar N83 Dhún Mór i dTuaim ó phointe 140 méadar soir ó thuaidh óna acomhal leis an R923 ag síneadh soir ó thuaidh go dtí pointe 522 mhéadar siar ó dheas óna acomhal leis an bhFaiche L6517 i nDún Mór,
- (b) Bóthar N83 Bhéal Átha hAmhnais i nDún Mór ó phointe 274 mhéadar ó thuaidh óna acomhal le Bóthar R360 Bhaile Liam ó thuaidh go dtí teorainn an chontae le Contae Ros Comáin.

T/80/5. Na bóithre seo a leanas in Áth Cinn (N84): -

- (a) Bóthar N84 Shruthair idir pointe 210 méadar ó thuaidh óna acomhal le Bóthar R333 Thuama ag síneadh soir ó thuaidh go dtí teorainn an chontae le Contae Mhaigh Eo,
- (b) Bóthar N84 na Gaillimhe-Áth Cinn idir pointe 490 méadar ó dheas óna acomhal le Bóthar L2103 an Chláirín/Bóthar R334 Bhaile an Róba agus pointe 226 mhéadar ó dheas óna acomhal le Bóthar L2103 na Coille Bige (gar do shiopa crua-earraí Joyce).

AN SEACHTÚ SCEIDEAL

Bóithre a bhfuil luasteorainn speisialta Céad Ciliméadar san uair (**100km/u**) forordaithe ina leith. Tá an uimhir 100 roimh uimhreacha liosta chun luasteorainn 100km/u a thabhairt le fios.

T/100/1. Na bóithre seo a leanas i dTuaim (M17): -

- (a) Mótarbhealach M17 Bhaile Átha an Rí-Thuama - na lánáí ó thuaidh ón líne géill slí ag a acomhal le Timpeallán na Coille Móire (M17/N83/N17/R939), go dtí pointe 146 mhéadar ó dheas ón acomhal sin.

AN TOCHTÚ SCEIDEAL

Bóithre a bhfuil luasteorainn speisialta Céad Fiche ciliméadar san uair (**120km/u**) forordaithe ina leith. Tá an uimhir 120 curtha roimh uimhreacha liosta chun luasteorainn 120 km/u a thabhairt le fios.

>>NÍ ANN DÓIBH<<

AN NAOÚ SCEIDEAL

Bóithre ar ina leith a bhfuil Luasteorainn Speisialta do Thréimhsí Sonraithe agus do Laethanta Sonraithe forordaithe ina leith de réir Alt 9(5) den Acht um Thrácht ar Bhóithre 2004.

Beidh éifeacht leis na luasteorainneacha speisialta tréimhsiúla seo ó Luan go hAoine, go huile, gach seachtain i rith na tréimhse ón 26 Lúnasa gach bliain suas go dtí an 30 Meitheamh an bhliain dár gcionn, agus an dáta sin san áireamh, ag na tráthanna atá leagtha amach, agus sna súimh atá sonraithe, anseo thíos. Tá P roimh uimhreacha liosta a thugann le fios gur luasteorainn thréimhsiúil atá i gceist.

Bóithre a bhfuil luasteorainn speisialta thréimhsiúil caoga ciliméadar san uair (**50km/u**) forordaithe ina leith.

T/P/1. Scoil Náisiúnta Mhainistir Chnoc Muaidhe (N63):

Bóthar N63 na Gaillimhe-Ros Comáin idir pointe 410 méadar siar óna acomhal le Bóthar an L3110 agus pointe 80 méadar siar ó thuaidh ón acomhal sin, idir na huaireanta 08:50 go 09:20, 13.55 go 14:15 agus 14:55 go 15:15.

T/P/2. Scoil Náisiúnta Bhaile an Doire:

Bóthar L2130 na Brocaí-Bhaile na Stacán idir pointe 170 méadar siar ó dheas óna acomhal le Bóthar R347 Bhaile Átha an Rí agus pointe 360 méadar siar ó dheas ón acomhal sin, idir na huaireanta 08:50 go 09:20, 13.55 go 14:15 agus 14:55 go 15:15.

T/P/3. Scoil Náisiúnta an Driseacháin (N63):

Bóthar N63 An Driseacháin-Mainistir Chnoc Muaidhe idir pointe 50 méadar soir óna acomhal leis an L2302 agus pointe 430 méadar soir ón acomhal sin, idir na huaireanta 08:50 go 09:20, 13.55 go 14:15 agus 14:55 go 15:15.

T/P/4. Scoil Náisiúnta Chnoc an Dúin (N84):

Bóthar N84 Áth Cinn-Shruthair idir pointe 235 mhéadar soir ó thuaidh óna acomhal le Bóthar L6132 Chnoc an Dúin agus pointe 200 méadar siar ó dheas ón acomhal sin, idir na huaireanta 08:40 go 09:10, 13.45 go 14:05 agus 14:45 go 15:05.

T/P/5. Scoil Náisiúnta Chill Chruáin

Bóthar R364 Ghleann na Madadh-Bhéal Átha Mó idir pointe 240 méadar siar ó dheas óna acomhal le Bóthar L6441 An Bhaile Ghlais Theas agus pointe 490 méadar siar ó dheas ón acomhal sin, idir na huaireanta 09:00 go 09:30, 14:05 go 14:25 agus 15:05 go 15:25.

Bóithre a bhfuil luasteorainn speisialta thréimhsiúil seasca ciliméadar san uair (**60km/u**) forordaithe ina leith.

T/P/6. Scoil Náisiúnta Bhaile an Mhuilinn (N17): Bóthar N17 Thuama-Chlár Chlainne Mhuiris idir pointe 330 méadar siar ó thuaidh óna acomhal le Bóthar L6458 na Ceathrún Báine agus pointe 140 méadar soir ó dheas ón acomhal sin, idir na huaireanta 08.40 go 09.10, 13.25 go 13.55 agus 14.25 go 14.55.

**BEIDH FEIDHM AG NA GNÁTH-LUASTEORAINNEACHA DO NA hÁITEANNA LENA
MBAINNEANN I RITH NA dTRÉIMHSÍ EILE GO LÉIR.**

Arna dhéanamh agus arna ghlacadh faoi Ghnáthshéala

Chomhairle Chontae na Gaillimhe.

An (*dáta*) **28/01/2019**

C. Delaney

I láthair nuair a greamaíodh Gnáthshéala Chomhairle Chontae na Gaillimhe de seo: -

Seán Ó' Tuairisg

CATHAOIRLEACH CHONTAE NA GAILLIMHE